



Evropská unie  
Evropský sociální fond  
Operační program Zaměstnanost

# PROGRAM ROZVOJE OBCE DOLNÍ OLEŠNICE

## NA OBDOBÍ 2022 - 2030

**Zpracovatel: M.C.TRITON, spol. s r.o.**

Realizační tým zpracovatele:

Ing. Jakub Ruml, [ruml@mc-triton.cz](mailto:ruml@mc-triton.cz)

Veronika Němečková

Mgr. Kamil Papež, MPA

Ing. Lukáš Jakubec



# OBSAH

<b>SEZNAM GRAFŮ, TABULEK A OBRÁZKŮ</b>	<b>3</b>
<b>ZÁKLADNÍ POJMY A VYSVĚTLIVKY</b>	<b>5</b>
<b>1. ÚVOD</b>	<b>6</b>
1.1 PRŮBĚH ZPRACOVÁNÍ SPRM A VYUŽITÉ METODY	7
1.2 LOGIKA TVORBY STRATEGICKÉHO PLÁNU ROZVOJE OBCE	8
<b>2. PROFIL A CHARAKTERISTIKA OBCE</b>	<b>9</b>
2.1 PROFIL OBCE	9
2.2 SOCIODEMOGRAFICKÁ SITUACE	13
2.3 OBČANSKÁ VYBAVENOST A VEŘEJNÉ SLUŽBY	19
2.4 SPRÁVA A ŘÍZENÍ OBCE A ÚŘADU	29
2.5 HOSPODAŘENÍ OBCE	30
2.6 TRH PRÁCE A PODNIKATELSKÉ PROSTŘEDÍ	35
2.7 CESTOVNÍ RUCH	37
2.8 DOPRAVA A DOPRAVNÍ INFRASTRUKTURA	41
2.9 ŽIVOTNÍ PROSTŘEDÍ A ZEMĚDĚLSTVÍ	43
2.10 TRÁVENÍ VOLNÉHO ČASU (SPORT, KULTURA, VOLNOČASOVÉ AKTIVITY)	44
<b>3. SWOT ANALÝZA</b>	<b>48</b>
<b>4. SHRNUTÍ</b>	<b>49</b>
<b>5. DOTAZNÍKOVÉ ŠETŘENÍ - VEŘEJNOST</b>	<b>50</b>
<b>6. NÁVRHOVÁ ČÁST</b>	<b>51</b>
6.1 STRATEGICKÁ VIZE	51
6.2 STRATEGICKÉ CÍLE, OPATŘENÍ A AKTIVITY	51
<b>7. IMPLEMENTACE PRO</b>	<b>55</b>
7.3 MONITORING REALIZACE PRO	55
7.4 ZPŮSOB AKTUALIZACE PRO	55
7.5 ZPŮSOB FINANCOVÁNÍ PRO	55
7.6 ZÁSOBNÍK PROJEKTŮ PRO	55
<b>8. O ZPRACOVATELI – M.C.TRITON</b>	<b>56</b>

# SEZNAM GRAFŮ, TABULEK A OBRÁZKŮ

## Seznam grafů

Graf 1: Průměrný věk obyvatel obce Dolní Olešnice v letech 2010 – 2020 (údaj platný vždy k 31. 12. daného roku) .....	14
Graf 2: Vývoj počtu obyvatel obce Dolní Olešnice v letech 2010 – 2020 (údaj platný vždy k 31. 12. daného roku) .....	15
Graf 3: Vývoj salda rozpočtu obce Dolní Olešnice v letech 2016 - 2021 (v Kč) .....	30
Graf 4: Vývoj příjmů a výdajů obce Dolní Olešnice v letech 2016 - 2021 (v Kč) .....	31
Graf 5: Vývoj a struktura příjmů obce Dolní Olešnice v letech 2016 – 2021 .....	31
Graf 6: Vývoj celkových daňových příjmů obce Dolní Olešnice .....	32
Graf 7: Vývoj struktury výdajů obce Dolní Olešnice v letech 2016 – 2021 .....	32
Graf 8: Vývoj provozního salda obce Dolní Olešnice v letech 2016 - 2021 (v Kč) .....	33

## Seznam obrázků

Obrázek 1: Struktura strategického plánování obce .....	8
Obrázek 2: Poloha obec Dolní Olešnice a okresu Trutnov .....	9
Obrázek 3: Administrativní rozdělení okresu Trutnov .....	10
Obrázek 4: Poloha obce na mapě .....	12
Obrázek 5: Mapa působnosti Charitní pečovatelské služby .....	20
Obrázek 6: Domov pro seniory Trutnov .....	21
Obrázek 7: Domov pro seniory Dvůr Králové nad Labem .....	21
Obrázek 8: Poliklinika v ulici Boženy Němcové, čp. 402, Hostinné .....	24
Obrázek 9: „Menší poliklinika v ulici Boženy Němcové, čp. 402, Hostinné .....	25
Obrázek 10: ZŠ a MŠ Dolní Olešnice .....	27
Obrázek 11: ZŠ Karla Klíče Hostinné, Budova A – I. stupeň .....	28
Obrázek 12: ZŠ Karla Klíče Hostinné, Budova C – II. stupeň .....	28
Obrázek 13: Fara, Dolní Olešnice .....	37
Obrázek 14: Kostel sv. Jakuba, Dolní Olešnice .....	38
Obrázek 15: Venkovský dům č.p.76, ukázka lidové architektury .....	39
Obrázek 16: Mapa cyklotrasy č. 4302 .....	39
Obrázek 17: Intenzita automobilové dopravy v Dolní Olešnici (2016) .....	41
Obrázek 18: Struktura cyklotras a cyklostezek v Dolní Olešnici .....	42
Obrázek 19: Úprava nového dětského hřiště .....	44
Obrázek 20: PUMPTRACK-SKILL Centrum, Hostinné .....	45
Obrázek 21: Hlavní sál v městské sportovní hale, Hostinné .....	46
Obrázek 22: Koupaliště, Hostinné .....	46



## Seznam tabulek

Tabulka 1: Využité metody .....	6
Tabulka 2: Počet a druh domů v obci Dolní Olešnice (údaj platný ke dni 26. 3. 2011) .....	11
Tabulka 3: Počet bytů a druh domu, kde jsou umístěny v obci Dolní Olešnice (údaj platný ke dni 26. 3. 2011).....	11
Tabulka 4: Období výstavby domů v obci Dolní Olešnice (údaj platný ke dni 26. 3. 2011).....	11
Tabulka 5: Vybrané údaje o obyvatelích obce Dolní Olešnice (údaj platný k 31. 12. 2020).....	13
Tabulka 6: Průměrný věk obyvatel obce Dolní Olešnice (údaj platný k 31. 12. 2020) .....	13
Tabulka 7: Vybrané údaje o obyvatelích obce Dolní Olešnice v letech 2010 – 2020 (údaj platný vždy k 31. 12. daného roku) .....	14
Tabulka 8: Vybrané údaje o pohybu obyvatelstva v letech 2005, 2010, 2015 a 2020 v obci Dolní Olešnice.....	15
Tabulka 9: Ekonomická aktivita občanů obce Dolní Olešnice (SLDB, 2011) .....	16
Tabulka 10: Obyvatelstvo obce Dolní Olešnice podle národnosti (SLBD, 2011) .....	17
Tabulka 11: Obyvatelstvo obce Dolní Olešnice podle nejvyššího ukončeného vzdělání (SLBD, 2011) .....	17
Tabulka 12: Vývoj vybraných ukazatelů příjmů a výdajů obce Dolní Olešnice.....	30
Tabulka 13: Podnikatelské subjekty podle právní formy k 31. 12. 2020 .....	35
Tabulka 14: Podnikatelské subjekty podle převažující činnosti k 31. 12. 2020.....	35
Tabulka 15: Druhy pozemků (ha) v Dolní Olešnici k 31. 12. 2020 .....	43



# ZÁKLADNÍ POJMY A VYSVĚTLIVKY

## Seznam zkratk

ČR – Česká republika

MP – Městská policie

MÚ – Městský úřad

KÚ – Krajský úřad

MŠ – Mateřská školka

ZŠ – Základní škola

ZUŠ – Základní umělecká škola

SDH – Sdružení dobrovolných hasičů

ŘS – Řídicí skupina

PS – Pracovní skupina

SP – Strategické plánování

SPRM – Strategický plán rozvoje obce

KP – Komunitní plán

ORP – Obec s rozšířenou působností

POÚ - Obec s pověřeným obecním úřadem

ČSÚ – Český statistický úřad

KPI - Z anglického *Key Performance Indicators* (měření ukazatelů výkonosti)



# 1. ÚVOD

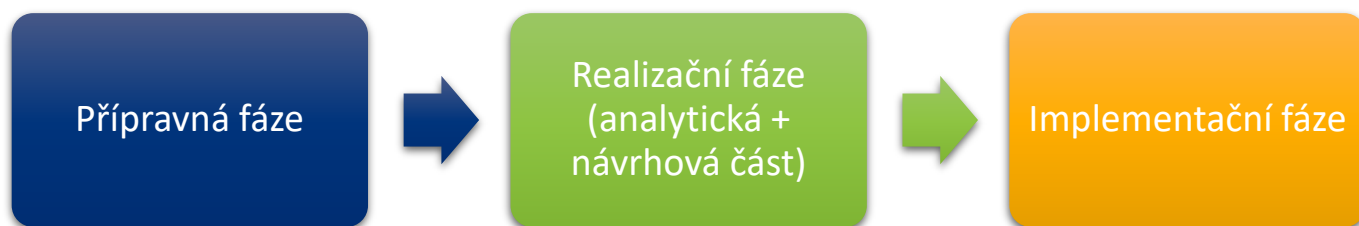
Cílem analytické části Strategie rozvoje obce je zmapovat aktuální stav v jednotlivých oblastech obce Dolní Olešnice. Konkrétně jsme se zaměřili na tyto oblasti: sociodemografická situace obce, veřejné služby (a občanská vybavenost), správa a řízení obce a úřadu, hospodaření obce, trh práce a podnikatelské prostředí, cestovní ruch, doprava a dopravní infrastruktura, životní prostředí a zemědělství a v neposlední řadě trávení volného času. Vzniklý podklad (analýza) je poté základem pro tvorbu návrhové a implementační části, které nastaví směr a cíle dalšího rozvoje obce, a jak je naplňovat až do požadovaného roku 2030.

Výstup byl vytvořen pracovním týmem zpracovatele M.C.TRITON, spol. s r.o., a zástupců obce a úřadu Dolní Olešnice v období květen-prosinec 2021. Analytická část byla tvořena na základě sady metod, jež byly vzájemně doplňovány tak, aby byla zajištěna komplexní situační a poziční analýza obce.

Tabulka 1: Využité metody

Metoda a fáze využití	Popis
<b>Analýza relevantní stávající dokumentace a dat</b>	Metoda založená na zpracování již existujících dat interního charakteru obce (data mohou mít podobu odborných stanovisek, zpráv z jednání, formálních i neformálních dokumentů a databází atp.) a externího charakteru (veřejně dostupné zdroje, statistiky a informace o městě).
<b>Situační analýza</b>	Popis a vyhodnocení současné situace v dané oblasti.
<b>Dotazníková šetření</b>	Jedná se o důležitou metodu sběru většího množství názorů u vybraných skupin obyvatel. Smyslem je identifikovat hodnocení vybraných oblastí ze strany dotčených skupin, zjistit a vyhodnotit názory a podněty obyvatel obce. Účast v rámci dotazníkového šetření byla dobrovolná a anonymní. Dotazníkové šetření bylo uskutečněno elektronicky a fyzicky. Dotazníkové šetření proběhlo mezi veřejností a byla zajištěna responze 21 dotazníků.
<b>Analýza stakeholderů</b>	Analýza stakeholderů je založena na principu identifikace a rozdělení zainteresovaných subjektů. V návaznosti na to mohou být stakeholdeři vtaženi do přípravy, realizace a následné participace na rozvoji obce.
<b>Workshop</b>	Setkání relevantních osob s jasně určeným cílem. Workshop vždy řídil konzultant dodavatele. Workshopů se účastnili vytipovaní zástupci úřadu, zástupci vedení samosprávy, zástupci organizací zřizovaných nebo založených městem ad.
<b>SWOT analýza</b>	Analýza založena na identifikaci silných a slabých stránek, a poté na stanovení příležitostí a hrozeb. Její výhodou je jednoduché, srozumitelné identifikování silných a slabých stránek, příležitostí a hrozeb. Podstatou SWOT analýzy je jednoduchou formou nabídnout závěry, které byly v dané oblasti zjištěny, a jejich rozložení do 4 výše uvedených oblastí.
<b>Analýza a syntéza</b>	Analýza je interní metoda zpracovatelů pro zkoumání složitějších skutečností rozkladem na jednodušší. Syntéza sjednocuje několik jednodušších informací do jednoho celku.
<b>Explanace</b>	Metoda pro určení příčin výskytu daných jevů, kterou zpracovatelé využívají při zpracování závěrů. Jde o metodu logické rekonstrukce pochopení určitého jevu či procesu.
<b>Dedukce</b>	Metoda využívaná při formulaci návrhů řešení a doporučení.

## 1.1 PRŮBĚH ZPRACOVÁNÍ SPRM A VYUŽITÉ METODY



### Přípravná fáze

1. Pracovní setkání realizačního týmu zadavatele projektu s realizačním týmem dodavatele s cílem nastavit způsob a formu společné komunikace a práce; shoda nad cílem a smyslem spolupráce, vytvoření detailního harmonogramu prací, definování odpovědností.

### Realizační fáze

1. Místní dotazníkové veřejné šetření názorů a potřeb obyvatel obce
2. Vytvoření stálé poradní skupiny pro strategický rozvoj obce
3. Vytvoření podrobné analytické části strategického plánu
4. Projednání analytické části
5. Vytvoření podrobné návrhové části strategického plánu
6. Projednání strategické části v rámci veřejného projednání

### Implementační fáze

1. Vytvoření pravidel a postupů implementace strategického plánu včetně postupů pro pravidelné vyhodnocování plnění strategického dokumentu.
2. Schválení SPRM zastupitelstvem obce.

## 1.2 LOGIKA TVORBY STRATEGICKÉHO PLÁNU ROZVOJE OBCE

Obrázek 1: Struktura strategického plánování obce



### Hierarchická struktura strategického plánu



Mise a vize určí směr, kterým se vydá další strategické směřování obce a určí ráz celé návrhové části.

Konkrétní cíle, kterých je potřeba dosáhnout v jednotlivých oblastech strategického rozvoje. Cílem musí být definovány dle principu SMART a budou rozděleny na krátkodobé, střednědobé a dlouhodobé.

Stanovený postup, jak dosáhneme definovaných cílů. Smyslem je, aby byl tento postup jasný, jednoduchý a srozumitelný a zohlednil i komunikaci. Podstatné je i nastavení měřitelných KPI.

Popsání konkrétních opatření / projektů krok po kroku včetně jejich rámce / rozsahu, zdrojů a času, které budou potřeba.



## 2. PROFIL A CHARAKTERISTIKA OBCE

### 2.1 PROFIL OBCE

Obec Dolní Olešnice se nachází v Podkrkonoší v blízkosti města Hostinné, v okrese Trutnov, v Královéhradeckém kraji. Dolní Olešnice je podhorskou obcí, která je známým místem naleziště pyropů, tmavě červených drahokamů, známých jako české granáty. Dle údajů ČSÚ zde k 1. 1. 2021 žilo celkem 377 obyvatel. Území obce zahrnuje dvě katastrální území – Dolní Olešnici a Vestřev.

Obec leží v údolí Kalenského potoka mezi horskými hřbety v nadmořské výšce 346 metrů a rozkládá se na 12,6 km<sup>2</sup>. Východní hranici obce obtéká řeka Labe. Značná část obce představuje kopcovité území, nachází se zde 3 výškové body – Pecen (521 m), Bradlo (520 m) a Stěna (500 m) a 3 rokle – Veskova, Erbanova a Brukova.

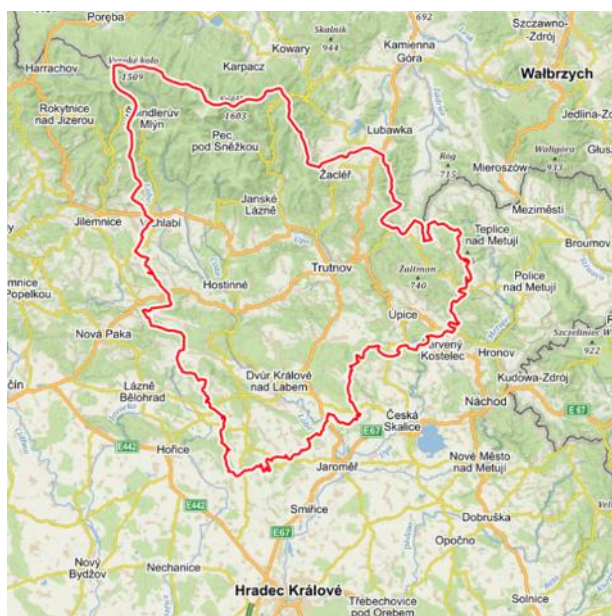
Za své jméno obec pravděpodobně vděčí olším, které se vyskytují v hustém porostu podél břehů páteřního Kalenského potoka.<sup>1</sup>

Z geografického pohledu se obec nachází v západní části trutnovského okresu. Nejbližšími většími městy v okolí jsou:

- Trutnov (dojezdová vzdálenost cca 20 km; počet obyvatel 30 459),
- Dvůr Králové nad Labem (dojezdová vzdálenost cca 20 km; počet obyvatel 15 710),
- Vrchlabí (dojezdová vzdálenost cca 18 km; počet obyvatel 12 461),
- Jilemnice (dojezdová vzdálenost cca 20 km; počet obyvatel 5 401),
- Na jihozápad od Dolní Olešnice se dále nachází Nová Paka, Lázně Bělohrad

Obec přímo sousedí s obcí Horní Olešnice, městem Hostinné, obcí Chotěvice a Mostek.

Obrázek 2: Poloha obec Dolní Olešnice a okresu Trutnov



Zdroj: mapy.cz

Dojezdový čas z Dolní Olešnice do Hradce Králové je zhruba 60 minut, do Liberce přibližně 1 hodina a 20 minut a dojezd do Prahy činí přibližně 1 hodinu a 45 minut.

<sup>1</sup> Zdroj: Wikipedie, link [zde](#)

Obcí s rozšířenou působností je pro obec Dolní Olešnice město Trutnov. Trutnov leží v Trutnovské pahorkatině na východě Podkrkonošské pahorkatiny, která je součástí Krkonošského podhůří, rozkládá se na 103,32 km<sup>2</sup> a žije zde přibližně 30 tisíc obyvatel.

Obrázek 3: Administrativní rozdělení okresu Trutnov



Zdroj: Královédvorskó.cz

### Historie obce

Obec má bohatou historii, první písemná zmínka o obci pochází již z roku 1241.<sup>2</sup> Obec vznikla během tzv. vnitřní kolonizace domácím českým obyvatelstvem a stala se tehdejším centrem Olešnického újezdu, který zahrnoval území dnešní Olešnice, Ždírnice a Borovnice. Roku 1938 připadla Dolní Olešnice Třetí říši a až do druhé světové války zde žilo převážně německy mluvící obyvatelstvo.<sup>3</sup> Na konci války zde došlo k odsunu německého obyvatelstva (kromě smíšených manželství).<sup>4</sup> Mezi pamětihodnosti obce patří Kostel sv. Jakuba, fara z roku 1787, sousoší Kalvárie a další (více v podkapitole turistický ruch).

### 2.1.1 Sídelní struktura

Obec se skládá ze dvou katastrálních území – Dolní Olešnice a Vestřev. Podle posledního Sčítání lidu, domů a bytů z roku 2011<sup>5</sup> bylo v Dolní Olešnici sečteno 150 domů z toho 144 rodinných domů, 4 domy jsou bytové a 2 budovy spadaly do kategorie ostatních budov. Bytů bylo ve stejném SLDB sečteno celkem 183, z toho 163 bytů se nacházelo

<sup>2</sup> Zdroj: Oficiální stránky obce, link zde

<sup>3</sup> *tamtéž*

<sup>4</sup> Zdroj: Wikipedie, link zde

<sup>5</sup> V době, kdy vznikala tato analýza (květen-prosinec 2021) stále nejsou zveřejněna data ze SLDB 2021. Analýzu by bylo vhodné doplnit o aktuální po jejich uveřejnění.



v rodinném domě a pouze 18 bytů bylo součástí bytového domu. Ve vlastnictví fyzických osob bylo celkem 126 bytů, ve spoluvlastnictví vlastníků bytů (jednotek) 7 bytů. Obec vlastnila 10 bytových jednotek.<sup>6</sup> Převážná většina obyvatel Dolní Olešnice žije v rodinných domech.

**Tabulka 2: Počet a druh domů v obci Dolní Olešnice (údaj platný ke dni 26. 3. 2011)**

Počet domů	celkem	150
druh domu	bytové domy	4
	rodinné domy	144
	ostatní budovy (bez rodinných a bytových domů)	2

Zdroj: ČSÚ – Sčítání lidu, domů a bytů 2011

**Tabulka 3: Počet bytů a druh domu, kde jsou umístěny v obci Dolní Olešnice (údaj platný ke dni 26. 3. 2011)**

Počet bytů	celkem	183
druh domu	bytové domy	18
	rodinné domy	163
	ostatní budovy (bez rodinných a bytových domů)	2

Zdroj: ČSÚ – Sčítání lidu, domů a bytů 2011

Dle dostupných dat (poslední dostupná data z roku 2011) přibylo v obci Dolní Olešnice od roku 1991 celkem 25 domů.<sup>7</sup>

**Tabulka 4: Období výstavby domů v obci Dolní Olešnice (údaj platný ke dni 26. 3. 2011)**

Počet domů	celkem	150
období výstavby domu	1919 a dříve	27
	1920-1945	26
	1946-1960	2
	1961-1970	3
	1971-1980	8
	1981-1990	19
	1991-2000	16
	2001 - 2011	9

Zdroj: ČSÚ – Sčítání lidu, domů a bytů 2011

### Společenství obcí a mikroregiony:

#### Mikroregion Horní Labe

Obec Dolní Olešnice je členem dobrovolného svazku obcí Horní Labe, který byl založen v roce 2003. Impulsem pro jeho vznik bylo společné prosazování zájmů členských obcí, zejména pak budování infrastruktury, rozvíjení cestovního ruchu, cykloturistiky, podnikání, řešení úkolů z oblasti školství, zdravotnictví, kultury, veřejné zeleně a veřejného osvětlení, zlepšování dopravní obslužnosti daného území, také zahraniční spolupráce, a především realizace společných rozvojových projektů obcí podél řeky Labe. Dalšími členskými obcemi jsou:

- Čermná u Vrchlabí
- Dolní Branná
- Dolní Dvůr
- Dolní Kalná

<sup>6</sup> Zdroj: ČSÚ – Sčítání lidu, domů a bytů 2011, link zde

<sup>7</sup> Skutečný počet nově postavených domů bude aktualizován.



- Dolní Lánov
- Horní Olešnice
- Horní Kalná
- Hostinné
- Chotěvice
- Klášterská Lhota
- Kunčice nad Labem
- Lánov
- Prosečné
- Rudník u Vrchlabí
- Strážné
- Vrchlabí
- Nemojov

### Společenství obcí Podkrkonoší

Obec já dále členem dobrovolného svazku obcí s názvem Společenství obcí Podkrkonoší, který si klade za cíl zviditelnovat tento kraj, upozorňovat a lákat na zdejší přírodu, malebnou lidovou architekturu a specifickou atmosféru podkrkonošských vesniček. Dalšími členskými obcemi jsou:

- Čermná
- Horní Olešnice
- Hajnice
- Chotěvice
- Kocbeře
- Kohoutov
- Pilníkov
- Vítězná
- Vlčice
- Vlčkovice v Podkrkonoší
- Choustníkovo Hradiště

Obrázek 4: Poloha obce na mapě



Zdroj: Oficiální webové stránky obce



## 2.2 SOCIODEMOGRAFICKÁ SITUACE

Dle údajů Českého statistického úřadu zde k 31. 12. 2020 žilo celkem 377 obyvatel, z toho 192 mužů a 185 žen. Při rozloze 12,6 km<sup>2</sup> to představuje hustotu osídlení 29,9 obyvatel na km<sup>2</sup>.

Tabulka 5: Vybrané údaje o obyvatelích obce Dolní Olešnice (údaj platný k 31. 12. 2020)

				Dolní Olešnice	
Počet obyvatel	celkem			377	
	pohlaví	muži			192
		ženy			185
	muži	věková skupina	0 - 14	32	
			15 - 64	127	
			65 a více	33	
	ženy	věková skupina	0 - 14	30	
			15 - 64	119	
			65 a více	36	

Zdroj: ČSÚ, vlastní databáze

Dle údajů Českého statistického úřadu činil průměrný věk obyvatele obce Dolní Olešnice 41,5 let (údaj platný k 31. 12. 2020). U žen je tradičně průměrný věk vyšší než u mužů, v tomto případě hodnota vychází u žen na 41,8 let a u mužů na 41,2 (což souvisí s obecně vyšší nadějí dožití u žen). Hodnoty průměrného věku obyvatel obce Dolní Olešnice korespondují s hodnotami pro celou Českou republiku, viz tabulka níže.

Tabulka 6: Průměrný věk obyvatel obce Dolní Olešnice (údaj platný k 31. 12. 2020)

Průměrný věk – Dolní Olešnice		
celkem	muži	ženy
41,5	41,2	41,8
Průměrný věk – Česká republika		
celkem	muži	ženy
42,6	41,1	44

Zdroj: ČSÚ, vlastní databáze

Tabulka níže ukazuje změnu počtu obyvatel ve vybraných letech 2010 – 2020. Pozitivním zjištěním je, že počet obyvatel v průběhu posledních deseti let významně neklesal, v některých letech je zaznamenán trend mírného růstu počtu obyvatel. V roce 2010 žilo v obci Dolní Olešnice 371 obyvatel, v roce 2020 (potažmo na začátku roku 2021) 377 obyvatel. Od roku 2015 lze zaznamenat trend mírného poklesu počtu obyvatel ve věkové kategorii 15-64 let. Ve věkové kategorii 0-14 let je počet obyvatel v posledních deseti letech téměř stabilní. Výraznější trend růstu počtu obyvatel lze však zaznamenat ve věkové kategorii 65 let a více. V této kategorii byl počet obyvatel v roce 2010 celkem 37 obyvatel, na konci roku 2020 však už 69 obyvatel.

Index stáří je používanou charakteristikou věkové struktury obyvatelstva, která vypovídá o stárnutí populace. Výsledná hodnota vypovídá o tom, kolik obyvatel ve věku 65 a více let připadá na 100 dětí do 15 let věku. Převyšuje-



li výsledná hodnota indexu sto, počet osob nad 65 let je vyšší než počet dětí v populaci, v případě obce Dolní Olešnice se s vyššími hodnotami indexu stáří setkáváme zejména od roku 2017.

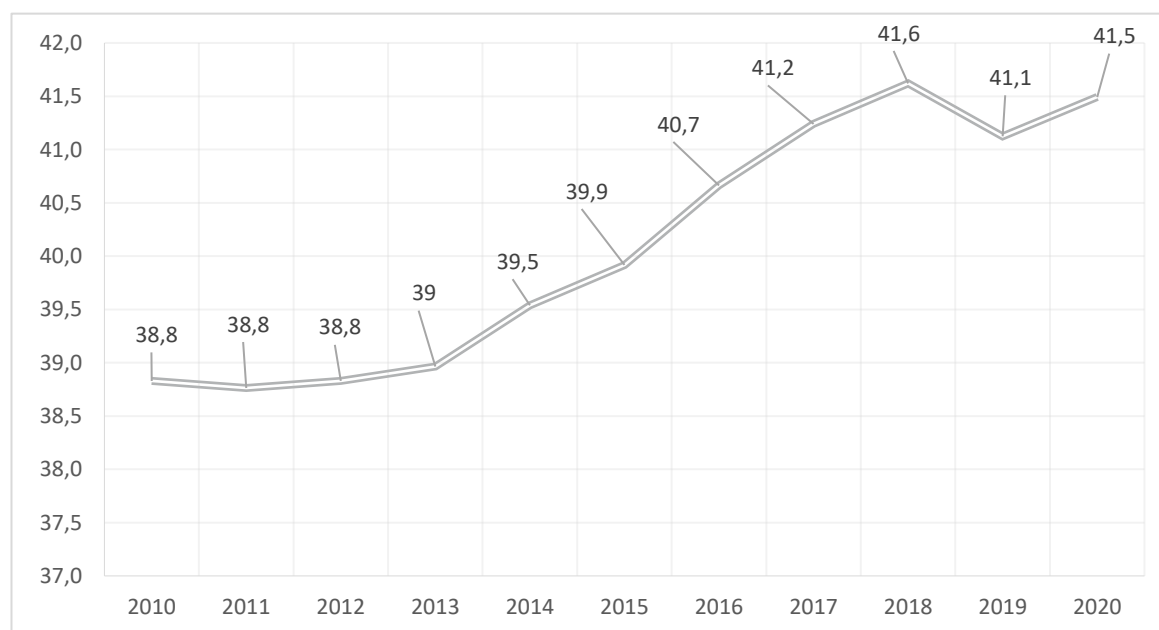
**Tabulka 7: Vybrané údaje o obyvatelích obce Dolní Olešnice v letech 2010 – 2020 (údaj platný vždy k 31. 12. daného roku)**

		2010	2011	2012	2013	2014	2015	2016	2017	2018	2019	2020	
<b>Počet obyvatel</b>	celkem	371	365	379	392	382	383	379	366	373	378	377	
	pohlaví	muži	196	195	201	204	200	198	197	186	192	192	192
		ženy	175	170	178	188	182	185	182	180	181	186	185
	věková skupina	0 - 14	64	63	67	70	65	68	64	64	63	66	62
		15 - 64	270	268	272	272	266	266	258	243	245	248	246
		65 a více	37	34	40	50	51	49	57	59	65	64	69
<b>Průměrný věk</b>	celkem	38,8	38,8	38,8	39	39,5	39,9	40,7	41,2	41,6	41,1	41,5	
<b>Index stáří (v %)</b>	celkem	57,8	54	59,7	71,4	78,5	72,1	89,1	92,2	103,2	97	111,3	

Zdroj: ČSÚ, vlastní databáze

Následující graf ukazuje, jak se mění průměrný věk obyvatel obce Dolní Olešnice, respektive jak rychle či pomalu populace obce Dolní Olešnice stárne.

**Graf 1: Průměrný věk obyvatel obce Dolní Olešnice v letech 2010 – 2020 (údaj platný vždy k 31. 12. daného roku)**

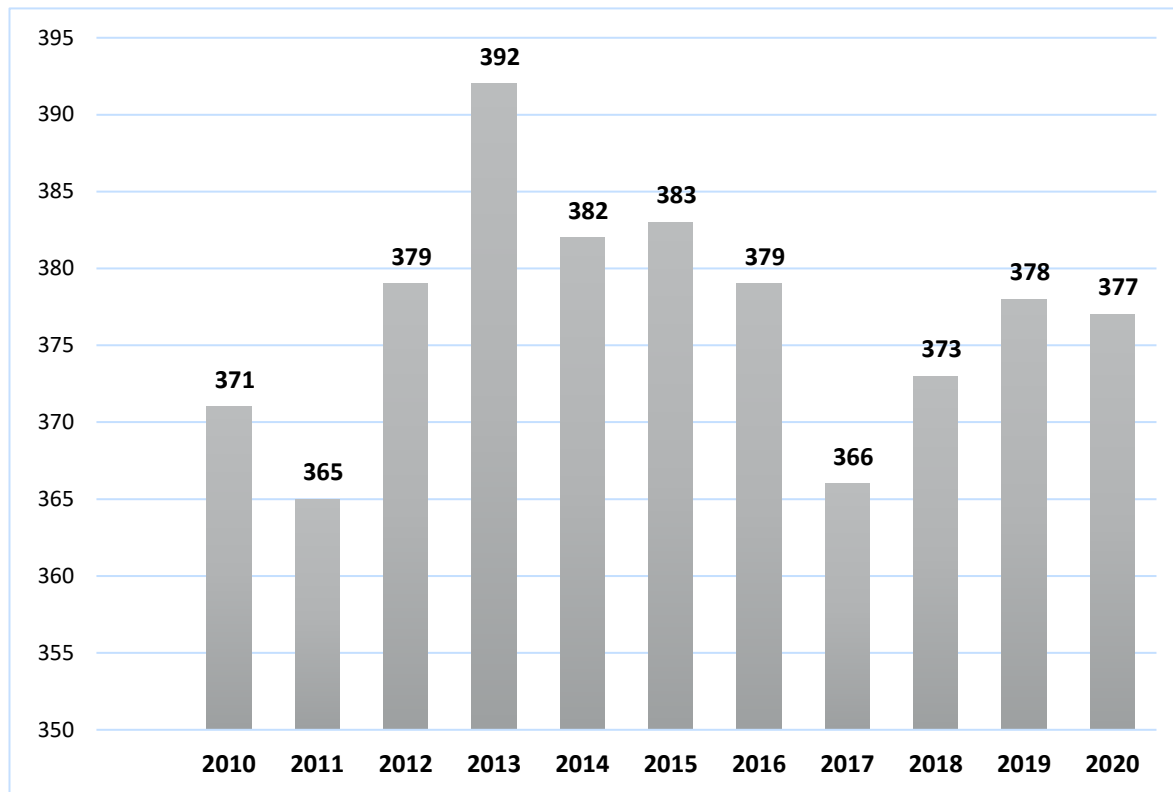


Zdroj: ČSÚ, vlastní databáze



Během posledních deseti let došlo k nárůstu průměrného věku o 2,7 roku. Jedná se však o trend celé české společnosti. V celé České republice roste počet osob ve věku 65 let a více, zvyšuje se zastoupení seniorů v celé populaci. Dle údajů ČSÚ vzrostl počet seniorů mezi lety 2010 a 2019 téměř o půl milionu z 1,64 na 2,13 milionu.

**Graf 2: Vývoj počtu obyvatel obce Dolní Olešnice v letech 2010 – 2020 (údaj platný vždy k 31. 12. daného roku)**



Zdroj: ČSÚ, vlastní databáze

## Pohyb obyvatelstva

V rámci pohybu obyvatelstva se obvykle sleduje, zda v dané obci / městě dochází k migračním ztrátám či naopak populace obce roste. V případě menších měst či obcí se lze v posledních letech často setkat s trendem navyšování migračních ztrát, ty poté mají za následek zhoršování věkové struktury obyvatelstva, dále mohou mít vliv na sociální složení obyvatelstva (odchod kvalifikovaných pracovních sil, odchod mladých lidí). V ideálním případě by se mělo zabránit zvyšování migračních ztrát. V případě obce Dolní Olešnice však v průběhu posledních 15 let sledujeme vyrovnané střídání celkového přírůstku a úbytku obyvatelstva (více tabulka níže).

**Tabulka 8: Vybrané údaje o pohybu obyvatelstva v letech 2005, 2010, 2015 a 2020 v obci Dolní Olešnice**

Rok	2005	2010	2015	2020
Stav k 1.1.	371	369	382	378
<b>Živě narození</b>	3	4	3	1
<b>Zemřelí</b>	4	3	4	3
Přirozený přírůstek/úbytek	-1	1	-1	-2
<b>Přistěhovalí</b>	12	2	21	8
<b>Vystěhovalí</b>	19	1	19	7



Přírůstek/úbytek stěhováním	-7	1	2	1
Stav k 31.12.	363	371	383	377
Celkový přírůstek/úbytek	-8	2	1	-1

Zdroj: ČSÚ, vlastní databáze

### Ekonomická aktivita obyvatel

Dle dat ze Sčítání lidí, domů a bytu z roku 2011<sup>8</sup> máme k dispozici data o ekonomické aktivitě občanů Dolní Olešnice.

Tabulka 9: Ekonomická aktivita občanů obce Dolní Olešnice (SLDB, 2011)

<b>Celkem obyvatel</b>		<b>347</b>
<b>ekonomická aktivita</b>	zaměstnanci, zaměstnavatelé, samostatně činní, pomáhající	127
	pracující důchodci	9
	pracující studenti a učni	4
	ženy na mateřské dovolené (28 nebo 37 týdnů)	3
	nepracující důchodci	74
	ostatní ekonomicky neaktivní s vlastním zdrojem obživy	12
	žáci, studenti, učni	49
	hledající první zaměstnání	1
	ostatní nezaměstnaní	15
	osoby v domácnosti, děti předškolního věku, ostatní závislé osoby	33
	nezjištěno	20

Zdroj: ČSÚ

<sup>8</sup> V době (květen-prosinec 2021) vzniku této analýzy nejsou zveřejněny údaje za SLDB 2021.





## Národnostní složení

Při Sčítání lidu, domů a bytů v roce 2011 měli jednotliví respondenti možnost přihlásit se k určité národnostní skupině podle vlastního rozhodnutí. Z výsledků sčítání obyvatelstva vyplývá, že téměř 72 % obyvatel obce Dolní Olešnice se v roce 2011 hlásilo k české národnosti. Z ostatních národností je dále zastoupená národnost slovenská (5 obyvatel), 1 občan se přihlásil k národnosti německé a rovněž 1 občan k národnosti polské. Celkem 70 osob svou národnost neuvedlo.

Tabulka 10: Obyvatelstvo obce Dolní Olešnice podle národnosti (SLBD, 2011)

celkem		347
národnost	česká	250
	moravská	1
	slovenská	2
	ukrajinská	1
	německá	3
	neuvedeno	87

Zdroj: ČSÚ

## Vzdělanost

V rámci celorepublikového porovnávání je úroveň vzdělanosti v Královéhradeckém kraji nad průměrem ČR, především v kategoriích středního vzdělání s maturitou a bez maturity, podíl vysokoškolsky vzdělaných je naopak pod průměrem ČR.<sup>9</sup> V níže uvedené tabulce jsou uvedeny počty obyvatel Dolní Olešnice dle nejvyššího ukončeného vzdělání dle výsledků SLDB z roku 2011. Nejvyšší počet obyvatel – 41,9 % představují lidé vyučení nebo se středním odborným vzděláním bez maturity. Téměř čtvrtinu obyvatel tvoří lidé bez vzdělání, s nedokončeným vzděláním či jen se základním vzděláním. Čtvrtinu obyvatel rovněž tvoří lidé s úplným středním vzděláním s maturitou, s vyšším odborným a vysokoškolským vzděláním.

Tabulka 11: Obyvatelstvo obce Dolní Olešnice podle nejvyššího ukončeného vzdělání (SLBD, 2011)

obyvatelstvo ve věku 15+ celkem		284	procenta
nejvyšší ukončené vzdělání	bez vzdělání	4	1,4 %
	základní včetně neukončeného	66	23,2 %
	střední včetně vyučení bez maturity	119	41,9 %
	úplné střední vzdělání s maturitou	49	17,3 %
	vyšší odborné vzdělání	7	2,5 %
	nástavbové vzdělání	6	2,1 %
	vysokoškolské vzdělání včetně vědecké výchovy	18	6,3 %

<sup>9</sup> Zdroj: ČSÚ



	bakalářské vzdělání	4	1,4 %
	magisterské vzdělání	13	4,6 %
	doktorské vzdělání	1	0,4
	nezjištěno	15	5,3 %

Zdroj: ČSÚ



## 2.3 OBČANSKÁ VYBAVENOST A VEŘEJNÉ SLUŽBY

Vzhledem k velikosti obce v Dolní Olešnici nefunguje žádný poskytovatel sociálních a návazných služeb, není zde žádné zdravotnické zařízení či praktický lékař. Obec zřizuje mateřskou a základní školu (malotřídního typu). Nejbližším větším městem poskytujícím veřejné služby je město Hostinné či město Trutnov.

Ve vedlejší obci Horní Olešnice se nachází prodejna potravin Smíšenka (čp. 10), která má mimo neděli otevřeno každý den.

### 2.3.1 Sociální a návazné služby

Sociální a návazné služby představují soubor činností, které jsou zaměřeny na podporu a pomoc těm, kteří z nějakého důvodu pomoc druhých potřebují. Bez takové pomoci může těmto osobám hrozit sociální vyloučení či jim mohou z nedostatku péče hrozit zdravotní a jiná rizika. Obecné dělení sociálních a návazných služeb vymezuje sociální poradenství, služby sociální péče a služby sociální prevence. Forma sociální péče může být terénní (pečovatelská služba, streetworking), ambulantní (různé poradny, nízkoprahová centra) a pobytová (domovy pro seniory, domovy pro osoby se zdravotním postižením aj.).

Příjemci sociálních a návazných služeb jsou:

- Senioři
- Lidé se zdravotním postižením
- Rodiny s dětmi
- Cizinci, národnostní menšiny, azylanti (žadatelé o azyl)
- Lidé žijící na okraji společnosti
- Osoby závislé, ohrožené závislostí
- Osoby bez přístřeší
- Osoby v krizi

Podle registru poskytovatelů sociálních a návazných služeb<sup>10</sup> je aktuálně v okrese Trutnov registrováno 65 subjektů poskytujících sociální a návazné služby. Nejvíce jsou zastoupeny tyto služby:

- Pečovatelská služba (12)
- Domovy pro seniory (8)
- Odborné sociální poradenství (7)
- Sociální rehabilitace (5)
- Domovy se zvláštním režimem (4)
- Denní stacionáře (3)
- Služby osobní asistence (3)
- Sociálně aktivizační služby pro rodiny s dětmi (3)

Vzhledem k velikosti obce zde nefunguje žádný poskytovatel sociálních a návazných služeb. V nejbližším městě Hostinném funguje 1 subjekt poskytující sociální a návazné služby: *Charitní pečovatelská služba* (cílovou skupinou jsou senioři a dospělé osoby s kombinovaným, mentálním či tělesným postižením, jejichž situace vyžaduje pomoc jiné fyzické osoby). Více o nejbližších poskytovatelích sociálních a návazných služeb následující přehled.

---

10 Odkaz zde



### 2.3.1.1 Senioři a zdravotně postižení<sup>11</sup>

#### Charitní pečovatelská služba Hostinné

Pečovatelská služba se v Hostinném stará o 57 klientů v domě s pečovatelskou službou a o dalších v průměru 50 klientů v terénu.<sup>12</sup> Služba je určena seniorům s omezenou soběstačností či jiným zdravotním postižením a dospělým osobám s kombinovaným, mentálním či tělesným postižením, jejichž situace vyžaduje pomoc jiné fyzické osoby.

CHPS poskytuje terénní služby v domácnostech uživatelů na území města Hostinné a v jeho spádové oblasti (Chotěvice, Ždírnice, Dolní Olešnice, Horní Olešnice, Klášterská Lhota, Prosečné, Rudník) a v domě s pečovatelskou službou v Hostinném (Labská fortna 230).

Obrázek 5: Mapa působnosti Charitní pečovatelské služby



Zdroj: [Pečovatelky.ochck.cz](http://Pečovatelky.ochck.cz)

#### Stacionář mezi mosty Trutnov

Poskytovatel ambulantních sociálních služeb v denním stacionáři pro osoby s lehkým, středním a těžkým mentálním postižením a kombinovaným postižením (mentálním a tělesným), pro starší 18 let a dále pro osoby starší 55 let s chronickým duševním onemocněním (různé typy demencí, Alzheimerova choroba) a seniory od 65 let z Trutnova a okolí.<sup>13</sup>

#### Domov pro seniory Trutnov

Domov pro seniory Trutnov je příspěvkovou organizací, která poskytuje pobytové služby sociální péče celoročně, a to po celých 24 hodin denně na dvou pracovištích s celkovou kapacitou 124 lůžek. Zařízení R. Frimla disponuje 93

<sup>11</sup> Zdroj: Zdrojem následujících podkapitol (2.3.1.1, 2.3.1.2 a 2.3.1.3 jsou oficiální webové stránky města Vrchlabí, link zde

<sup>12</sup> Zdroj: Oficiální webové stránky Pečovatelské služby, link zde

<sup>13</sup> Zdroj: Oficiální webové stránky města Trutnov



lůžky a zařízení v ulici Dělnická 31 lůžky.<sup>14</sup> Pracoviště v ulici R. Frimla bylo uvedeno do provozu roku 2009, jedná se tak o novou budovu, která navazuje na objekty domů s pečovatelskou službou. Ve čtyřpodlažní budově se nachází převážně dvojlůžkové pokoje se samostatným hygienickým zařízením a balkonem.<sup>15</sup> Druhé pracoviště Dělnická se nachází ve třípodlažní budově, která je umístěna v centru obce, je bezbariérová a je v provozu od roku 1995. Domov disponuje převážně třílůžkovými pokoji, jejichž součástí je sociální zařízení a předsíňka.<sup>16</sup>

**Obrázek 6: Domov pro seniory Trutnov**



Zdroj: *Oficiální webové stránky provozovatele*

### **Domov pro seniory Dvůr Králové nad Labem**

Domov důchodců Dvůr Králové nad Labem je příspěvkovou organizací Královéhradeckého kraje a nachází se ve dvoupodlažní budově, která byla uvedena do provozu v roce 2000. Domov je řešen bezbariérově s vlastní otevřenou zahradou. Architektonicky jsou ubytovací části odděleny od společných prostor. Každý pokoj má balkon či předzahrádku. Středové společné prostory jsou koncipovány jako „místo společného setkávání.“<sup>17</sup>

Cílovou skupinou domova jsou osoby se sníženou soběstačností (zejména z důvodu věku), a osoby, které mají bydliště (či vazbu) v Královéhradeckém kraji. Ubytovaní je seniorům poskytováno v jednolůžkových, dvoulůžkových a třílůžkových pokojích s vlastním sociálním zařízením nebo se společným sociálním zařízením pro 2 pokoje. Mimo klasické služby domova pro seniory nabízí toto zařízení sociálně terapeutické činnosti, jako jsou skupinová cvičení, canisterapie, reminiscence či cvičení na rotopedu.<sup>18</sup>

**Obrázek 7: Domov pro seniory Dvůr Králové nad Labem**



Zdroj: *Oficiální webové stránky provozovatele*

<sup>14</sup> Zdroj: *Oficiální webové stránky provozovatele*

<sup>15</sup> Zdroj: Výroční zpráva o činnosti a hospodaření organizace za rok 2020, elektronická verze dostupná na webových stránkách provozovatele

<sup>16</sup> Zdroj: *tamtéž*

<sup>17</sup> Zdroj: Zpráva o činnosti domova důchodců Dvůr Králové nad Labem za rok 2020

<sup>18</sup> Zdroj: *Oficiální webové stránky Domova pro seniory Dvůr Králové nad Labem*



## Diakonie Českobratrské církve evangelické Dvůr Králové

Středisko Diakonie Dvůr Králové poskytuje 4 druhy sociálních služeb pro seniory, lidi s demencí a pro lidi se zdravotním postižením: denní stacionář, domov pro seniory, domov se zvláštním režimem a pečovatelskou službu. Středisko Diakonie je také jednou z poboček České Alzheimerovské společnosti. Cílem této pobočky je zvýšit informovanost veřejnosti o Alzheimerově chorobě a nabízet pomoc a spolupráci rodinám pečujícím o člověka postiženého demencí. Zájemcům poskytuje informace o možnostech péče o lidi s Alzheimerovou chorobou nebo jinými typy demencí. Středisko rovněž organizuje svépomocnou skupinu pro rodinné pečující o člověk s demencí.<sup>19</sup>

### Domov pro seniory Vrchlabí

Domov pro seniory Vrchlabí poskytuje tři sociální služby: domov pro seniory, domov se zvláštním režimem a odlehčovací služba. Cílem služeb je vytvořit klientům důstojné a bezpečné zázemí, individuální přístup ke každému klientovi, zajistit jejich fyzickou a psychickou soběstačnost, podpořit jejich sociální vztahy a umožnit jim v nejvyšší možné míře zapojit se do běžného života.<sup>20</sup>

Domov pro seniory se nachází v centrální části města Vrchlabí, což zajišťuje jednodušší kontakt klientů s jejich společenským prostředím. Domov se skládá ze dvou budov, které jsou propojeny koridorem (obě jsou řešeny bezbariérově). Součástí areálu domova je rozlehlá zahrada. Služba Domova pro seniory je zajišťována v budově A (nazývané jako „vila“). Kapacita domova pro seniory je 55 pobytových míst. Pokoje jsou jednolůžkové, dvojlůžkové a třílůžkové. Všechny pokoje jsou vybaveny ošetřovatelskými lůžky, dřevěným nábytkem a umyvadly s teplou a studenou vodou. Sociální zařízení (WC a koupelna) jsou řešeny jako společné pro každé patro.<sup>21</sup> Cílovou skupinou jsou senioři od 65 let s bydlištěm v Královéhradeckém kraji, případně s prokázanou vazbou na Královéhradecký kraj, kteří potřebují z důvodu nepříznivých trvalých změn zdravotního stavu a snížené soběstačnosti celodenní pomoc při zvládnutí péče o vlastní osobu. Předpokládá se, že pravidelnou pomoc již nemůže zajistit rodina ani jiné, v místě dostupné služby.

Domov se zvláštním režimem se nachází v budově B („nová budova“), kde jsou pro klienty s demencí Alzheimerova typu k dispozici nově zrekonstruované jednolůžkové pokoje s kapacitou 6 míst. Posláním pobytové sociální služby domova se zvláštním režimem je nabídnout seniorům s demencí Alzheimerova typu plnohodnotné zázemí nahrazující domácí prostředí, ve kterém již nemohou zůstat z důvodu potřeby pravidelné pomoci v péči o vlastní osobu.<sup>22</sup>

Odlehčovací služba je poskytována v budově A („vila“), kapacita pro odlehčovací službu činí 3 pobytová místa. Posláním pobytové odlehčovací služby Domova pro seniory Vrchlabí je nabídnout seniorům plnohodnotné zázemí nahrazující domácí prostředí, ve kterém žijí a kde nemohou zůstat z důvodu potřeby pravidelné pomoci v péči o vlastní osobu.<sup>23</sup> Tato služba se poskytuje maximálně na 3 měsíce.

Další služby pro seniory a zdravotně postižené zajišťují v oblasti tyto organizace:

- ❖ **Domov pro seniory Pilníkov**
- ❖ **Dům Sluníčko Mladé Buky (služba Domov pro seniory)**
- ❖ **Osobní asistence, Diakonie ČCE - středisko Světlo ve Vrchlabí**
  - Služba pro osoby, které potřebují podporu druhého člověka při zajišťování svých základních potřeb, aby mohly nadále žít ve svých domácnostech.
- ❖ **Centrum pro dětský sluch Tamtam, o.p.s Raná péče Čechy**
  - Podpora rodin s dítětem se sluchovým postižením, aby zvládla novou situaci, naučila se komunikovat se svým dítětem a mohla žít běžným způsobem života. Raná péče Čechy poskytuje formou terénních

<sup>19</sup> Zdroj: Oficiální webové stránky Střediska Diakonie, link [zde](#)

<sup>20</sup> Zdroj: MÚ Vrchlabí, link [zde](#).

<sup>21</sup> Zdroj: Oficiální webové stránky Domova pro seniory Vrchlabí

<sup>22</sup> Zdroj: *tamtéž*

<sup>23</sup> Zdroj: *tamtéž*



konzultací v domácnostech rodinám s dítětem se sluchovým postižením soubor sociálních, psychologických, terapeutických, rehabilitačních a informačních služeb, které vycházejí ze specifických potřeb rodin uživatelů, ovlivněných důsledky narození dítěte s postižením.

❖ **Domácí hospic Duha, o.p.s.**

- Domácí hospicová péče je zdravotní služba, která zajišťuje ošetrovatelskou a paliativní péči v domácím prostředí pacienta tak, aby mohl prožít poslední dny svého života doma, důstojně, v kruhu svých blízkých.

❖ **Domov svatého Josefa, Oblastní charita Červený Kostelec**

- Zařízení poskytuje rehabilitační pobyty a sociální služby lidem nemocným roztroušenou sklerózou od 18 let věku.

❖ **Oblastní odbočka SONS ČR, z.s., Vrchlabí**

- Organizace, která je zde proto, aby pomáhala lidem slabozrakým a nevidomým zvládnout běžné činnosti všedního dne a žít plnohodnotným životem. Stěžejní činností je pomoc výběru vhodných pomůcek, nabídka různorodých aktivit a poradenství.

❖ **Stacionář RIAPS**

- Stacionář RIAPS poskytuje sociálně rehabilitační služby lidem s duševním onemocněním ve věku 18-64 let. Posláním organizace je pomoc a podpora při udržení, obnovení nebo získání základních dovedností vedoucích k samostatnému a soběstačnému životu ve společnosti. Pobočky: Trutnov, Dvůr Králové nad Labem, terénní služby.

❖ **Svaz postižených civilizačními chorobami v ČR, z.s., základní organizace Kunčice nad Labem**

### 2.3.1.2 Rodina, děti a mládež

#### **RIAPS, regionální institut ambulantních psychosociálních služeb**

Poskytovatel sociálních a zdravotních služeb - ambulance, manželského a rodinného poradenství, kontaktní centrum a terénní služby pro uživatele návykových látek, stacionář RIAPS pro osoby s duševním onemocněním, nízkoprahové zařízení pro děti a mládež.<sup>24</sup>

#### **Dětské centrum a ZDVOP při Dětském centru Dvůr Králové nad Labem**

Dětské centrum ve Dvoře Králové nad Labem poskytuje ochranu a pomoc dětem, které se ocitly v nouzi. Nabízí možnosti dočasného pobytu v Zařízení pro děti vyžadující okamžitou pomoc (ZDVOP); dlouhodobou péči dětem s postižením nebo nařízenou ÚV v rámci Dětského centra; nebo zácvek matky v péči o dítě. Nejvyšší snahou zařízení je návrat dítěte do původní rodiny.

#### **Raná péče, Diakonie ČCE – Středisko Světlo ve Vrchlabí**

Snahou této organizace je, co největší začlenění rodiny do běžného života podle jejich potřeb a přání. Služba se poskytuje formou návštěvy dítěte přímo v rodině, v jeho přirozeném prostředí, případně ambulantně ve středisku. Základní činnosti-výchovné, vzdělávací a aktivizační činnosti, zprostředkování kontaktu se společenským prostředím, sociálně terapeutické činnosti, pomoc při uplatňování práv, oprávněných zájmů a při obstarávání osobních záležitostí.

#### **Sociálně aktivizační služba, Diakonie ČCE - středisko Světlo ve Vrchlabí**

Poskytování podpory rodinám s dětmi, které jsou ohroženy sociálním vyloučením.

#### **SHELTER – Nízkoprahové zařízení pro děti a mládež**

Shelter je nízkoprahové zařízení pro děti a mládež, jeden z programů RIAPSu Trutnov. Cílem SHLETERU je preventivně působit a zamezovat sociálně patologickému chování mládeže: zabavit děti a mládež a ukázat jim

---

<sup>24</sup> Zdroj: Oficiální webové stránky města Trutnov



alternativy trávení volného času, aby se zbytečně netoulaly po ulicích nebo po hospodách. SHELTER dále poskytuje sociální poradenství, pomoc v krizi, ale i prostor pro jejich vlastní zájmy. Pracovníci debatují s dětmi a mladistvými o tématech obecných i osobních. SHELTER sídlí v Trutnově na adrese Spojenecká čp. 69.

### 2.3.1.3 Lidé v tíživé sociální situaci

#### Most k životu Trutnov

Poskytovatel azylového bydlení pro ženy a matky nebo otce s dětmi, služeb v oblasti sociálně-právní ochrany dětí.

#### Azylový dům Žofie, Dvůr Králové nad Labem

Azylový dům poskytuje pomoc a podporu osobám, které se nacházejí v nepříznivé sociální situaci spojené se ztrátou bydlení, a to od 18 let věku. Podmínkou je trvalé bydliště ve Dvoře Králové nad Labem a v obcích správního obvodu obce s rozšířenou působností Dvůr Králové nad Labem.

#### Kontaktní centrum, RIAPS Trutnov

Ambulantní a terénní služby určené osobám na návykových látkách závislým či těm, kteří jsou závislostí ohroženi. Kontaktní centrum (tzv. K centrum) RIAPSu v Trutnově poskytuje zdravotní (výměna a distribuce zdravotnického materiálu vč. stříkaček, testování na infekční choroby) a sociální (pomoc s hledáním práce, vyřízení dokladů, soc. dávek, zprostředkování léčby) služby. Sídlo K centra se nachází v Trutnově, ale v rámci Terénních služeb pracovníci centra vyjíždí i do dalších měst (Vrchlabí, Dvůr Králové nad Labem, Hostinné, Úpice).

Další služby pro lidi v tíživé sociální situaci zajišťují v oblasti tyto organizace:

- ❖ **Centrum Psychologické Podpory, z.s.**
- ❖ **Dům Matky Terezy, Středisko sociálních služeb pro lidi bez domova, Oblastní charita Hradec králové**
  - Dům Matky Terezy poskytuje ubytování a zázemí mužům bez domova v nepříznivé sociální situaci spojené se ztrátou bydlení.
- ❖ **Intervenční centrum pro osoby ohrožené domácím násilím, Charita Hradec Králové**
  - Intervenční centrum Hradec Králové je registrovaná sociální služba, která se zaměřuje na pomoc osobám ohroženým domácím násilím a jejich blízkým, od 16 let věku. Intervenční centrum nabízí krizovou intervenci, sociálně právní a psychologické poradenství formou osobních, telefonických či emailových konzultací. Služba je poskytována bezplatně.
- ❖ **Občanská poradna, Farní charita Dvůr Králové nad Labem**

Poradna se mimo jiné zaměřuje na dluhovou problematiku, a to zejména na pomoc se zpracováním návrhu na oddlužení a jeho podání. Další řešené oblasti jsou např. rodinná, sociální, bydlení, pracovněprávní. Poradenství je poskytováno zdarma.

## 2.3.2 Zdravotnictví

V obci aktuálně nefunguje žádný praktický ani specializovaný lékař. Nejbližší služby lékařů-praktiků jsou tak pro občany v Hostinném, Rudníku či v Trutnově.

#### Poliklinika, B. Němcové čp. 442 a čp. 402, Hostinné

V ulici Boženy Němcové na čp. 402 a 442 v Hostinném sídlí poliklinika (a menší poliklinika) s ordinacemi praktických a specializovaných lékařů. V Hostinném je možnost využít služeb praktických lékařů a pediatrů či v případě potřeby navštívit lékaře těchto oborů: fyzioterapie, diabetologická poradna, gynekologie, lékař-internista, ortopedie, klinická psycholožka a stomatologii. Ve městě působí celkem tři praktičtí lékaři pro dospělé, 2 praktičtí lékaři pro děti a mládež a 3 stomatologové.<sup>25</sup> Někteří z těchto lékařů sídlí mimo adresu polikliniky.

**Obrázek 8: Poliklinika v ulici Boženy Němcové, čp. 402, Hostinné**

<sup>25</sup> Zdroj: Oficiální webové stránky města, link [zde](#)





Zdroj: mapy.cz

Obrázek 9: „Menší poliklinika v ulici Boženy Němcové, čp. 402, Hostinné



Zdroj: mapy.cz

### Lékárny

Nejbližší lékárny se nachází ve Studenci a ve městě Hostinném. V obci Studenec, vzdálené přibližně 12 kilometrů, se v malém zdravotním středisku nachází lékárna s provozní dobou tři dny v týdnu. Ve městě Hostinném se nachází celkem 3 lékárny: Lékárna na poliklinice (provoz pouze ve všední dny, v pátek jen v dopoledních hodinách), Lékárna Rosa s.r.o. a Lékárna BENU (Lékárna u Zlaté koruny, provoz i v sobotu v dopoledních hodinách).

### Nemocnice

Nejbližším větším zdravotnickým zařízením je Nemocnice Vrchlabí. Dojezdová vzdálenost z centra obce je přibližně 16 km (19 minut jízdy autem). Nemocnice Vrchlabí, jejímž vlastníkem je od roku 2016 Penta Hospitals CZ, s.r.o. je spádovým zařízením zhruba pro 35 tisíc obyvatel.<sup>26</sup> V nemocnici se nachází tyto ambulance: rehabilitace a fyzikální

<sup>26</sup> Zdroj: Pentahospitals.cz, link [zde](#)



medicíny, chirurgická ambulance, dermatologická ambulance, diabetologická ambulance, gastrocentrum, gynekologická ambulance, interní ambulance, kardiologická ambulance, ortopedická ambulance a traumatologická ambulance. Dále je zde celkem 8 oddělení: chirurgické oddělení, interní oddělení, léčebná rehabilitace a fyzioterapie, oddělení akutní medicíny a následné intenzivní péče, oddělení dlouhodobé následné péče, oddělení klinické biochemie a hematologie, oddělení následné rehabilitační péče a radiologické oddělení.

Dalším větším zdravotnickým zařízením je Městská nemocnice, a.s., ve Dvoře Králové. Dojezdová vzdálenost z centra obce je přibližně 18 km (cca 21 minut jízdy autem). Městská nemocnice je zdravotnické zařízení ve vlastnictví Královéhradeckého kraje. Nemocnice je poskytovatelem akutní lůžkové péče (v oboru interním, chirurgickém a urologickém), následné péče a provozovatelem odborných ambulancí a oddělení komplementu.

V podobné vzdálenosti se nachází i Oblastní nemocnice Trutnov a.s. Nemocnice poskytuje lůžkovou zdravotní péči v oborech vnitřního lékařství, pediatrie, neurologie, gynekologie a porodnictví, chirurgie včetně traumatologie, ortopedie a onkologie s radioterapií a rehabilitace. Nemocnice zajišťuje odborné poradny a své ordinace zde dále mají oční lékaři a ORL, nachází se zde dermatovenerologie se stacionářem. Samostatnou jednotkou je oddělení hemodialýzy. V oblasti intenzivní péče disponuje oddělením ARO, jednotkami intenzivní péče na oddělení interním, chirurgickém a neurologickém. Komplementární služby zahrnují celé spektrum od radiodiagnostiky, přes biochemii, hematologii a výrobu transfuzních přípravků po mikrobiologii a nukleární medicínu.<sup>27</sup>

### **Poliklinika Vrchlabí**

Poliklinika Vrchlabí sídlí v ulici Jihoslovanská je nestátní lékařské zařízení sdružující následující lékařské obory: gynekologie, chirurgie, interna, diabetologie, ORL (ušní, nosní, krční), ortopedie, praktický lékař, stomatologie, urologie, zubní laboratoř.<sup>28</sup> V prostorách polikliniky se nachází také lékárna a rentgen.

### **Lékařská pohotovostní služba**

Lékařskou pohotovostní službu jak pro děti, tak dospělé poskytuje Městská nemocnice, a.s. Dvůr Králové nebo Oblastní nemocnice Trutnov, a.s. Stomatologická lékařská pohotovost pro okres Trutnov je zajišťována skrze rozpis pohotovostních služeb stomatologů (žádná z výše uvedených nemocnic nedisponuje stomatologickou pohotovostí).

## **2.3.3 Školství**

V obci se nachází Základní škola a Mateřská škola Dolní Olešnice. Mateřská škola má jedno oddělení a je v provozu každý pracovní den od 6:30 do 16:00. Kapacita mateřské školy je stanovena na 20 dětí. Od září 2021 zde funguje logopedická prevence a rodiče mohou využít konzultace logopeda. K zápisů, pro školní rok 2021/2022 se přihlásilo celkem 6 dětí, počet volných míst činil 5, jedno dítě tedy nebylo přijato.<sup>29</sup>

Základní škola v Dolní Olešnici je organizačně vedena jako škola dvojtřídní – ve dvou třídách zde probíhá společné vzdělávání žáků všech pěti ročníků prvního stupně. V jedné třídě se společně vzdělávají děti 1., 2. a 3. ročníku a ve druhé třídě žáci 4. a 5. ročníku. Výuku zajišťují dvě učitelky s podporou dvou asistentek pedagoga a jedné vychovatelky. Na škole funguje speciální pedagog a logoped (v jedné osobě). Druhý stupeň základní škola nemá. Škola je vybavena školní družinou a školní jídelnou. K zápisů, pro školní rok 2021/2022 se přihlásilo celkem 9 žáků, 5 žáků nebylo přijato.<sup>30</sup> Kapacita základní školy čítá 40 dětí.

<sup>27</sup> Zdroj: Oficiální webové stránky nemocnice Trutnov, link [zde](#)

<sup>28</sup> Zdroj: Česká poliklinika, link [zde](#)

<sup>29</sup> Kritérii pro přijímání bylo trvalé bydliště v Dolní Olešnici a věk dítěte.

<sup>30</sup> Zdroj: Oficiální webové stránky obce, link [zde](#)



Obrázek 10: ZŠ a MŠ Dolní Olešnice



Zdroj: *Mapy.cz*

### Základní škola Karla Klíče, Hostinné

V městě Hostinném se nachází *Základní škola Karla Klíče*, se sídlem v ulici Horská čp. 130. Základní škola Karla Klíče je plně organizovaná základní škola s prvním i druhým stupněm. Její součástí je školní družina. Celý areál základní školy sestává ze třech budov: Budovy A, kde probíhá vzdělávání 1. - 5. ročníku (tato budova má i bezbariérový přístup), budovy B, kde se nachází 4 oddělení školní družiny a Dům dětí a mládeže, a budovy C, kde probíhá vzdělávání žáků 6. - 9. ročníku.<sup>31</sup> Budova C má zřízené bezbariérové WC a zadní rampu. Pro každý stupeň je vyhrazen výchovný poradce, který sídlí v příslušné budově (budovy A, C). Dle výroční zprávy o činnosti školy ve školním roce 2019/2020 navštěvovalo tuto školu k 30. září 2019 celkem 454 žáků, přičemž na prvním stupni bylo 11 tříd a na stupni druhém 9 tříd.<sup>32</sup> Školní družinu od 1. října 2019 navštěvovalo 118 žáků. K zápisu do školního roku 2020/2021 se přihlásilo celkem 67 dětí, přičemž 63 dětí bylo ze spádového obvodu školy. U 18 zapsaných dětí požádali rodiče o odklad. Do první třídy ve školním roce 2020/2021 tedy nastoupilo 45 dětí (dětí z nespádových obcí byly rovněž přijaty).

Ve školním roce 2019/2020 bylo v ZŠ zaměstnáno 41 pedagogických pracovníků (32 žen a 9 mužů). Složení pedagogických pracovníků bylo následující: 27 učitelů, 9 asistentů pedagoga, 4 vychovatelky a 1 školní psycholog. Škola zaměstnává dále 7 nepedagogických zaměstnanců.<sup>33</sup>

Jak vyplývá z výroční zprávy, snižuje se počet dětí, kteří nastupují na první stupeň (resp. do prvních tříd), což je dáno nástupem početně slabších ročníků (a vysokým počtem odkladů), dle údajů z demografické části analýzy bude tento jev pokračovat i v dalších letech.<sup>34</sup> Škola má od roku 2005 zřízenou školskou radu, která sestává z 9 členů – 3 zástupců pedagogického sboru, 3 zástupců zřizovatele a 3 zástupců rodičů. Další podstatnou informací je, že Základní škola Karla Klíče je spádovou školou. Dle výroční zprávy téměř třetinu žáků tvoří žáci dojíždějící ze spádových obcí, a to často i žáci prvního stupně, přestože v obci, kde bydlí, škola prvního stupně zřízena. Škola se snaží vyjít vstříc všem žákům, ať už individuální práci s žáky s vývojovými poruchami, se zdravotním postižením či s žáky z odlišného prostředí (např. cizinci), péčí o žáky nadané a mimořádně nadané, poskytováním logopedické péče či péče a podpory ze strany vlastního školního poradenského pracoviště (psycholog, speciální pedagog, výchovný poradce, školní metodik prevence, školní asistent).<sup>35</sup> Škola je zapojena do projektu prevence sociálně patologických jevů na prvním a druhém stupni.

<sup>31</sup> Zdroj: Oficiální webové stránky Základní školy Karla Klíče, link [zde](#)

<sup>32</sup> Zdroj: Výroční zpráva o činnosti školy ve školním roce 2019/2020, elektronická verze [zde](#)

<sup>33</sup> Zdroj: *tamtéž*

<sup>34</sup> Zdroj: *tamtéž*

<sup>35</sup> Zdroj: *tamtéž*



Obrázek 11: ZŠ Karla Klíče Hostinné, Budova A – I. stupeň



Zdroj: ZŠ Karla Klíče Hostinné

Obrázek 12: ZŠ Karla Klíče Hostinné, Budova C– II. stupeň



Zdroj: ZŠ Karla Klíče Hostinné



## 2.4 SPRÁVA A ŘÍZENÍ OBCE A ÚŘADU

### Volební období 2018–2022

Zastupitelstvo má 7 členů a jsou v něm zastoupena 2 politická uskupení.

- OBČANÉ DOLNÍ OLEŠNICE – 6 mandátů
- SDRUŽENÍ NEZÁVISLÝCH KANDIDÁTŮ DOLNÍ OLEŠNICE – 1 mandát

Rada obce není ustanovena.

ZM zřizuje jako své poradní orgány výbory. Níže je uveden aktuální seznam výborů:

#### Výbory:

- Finanční výbor
- Kontrolní výbor

#### Strategická a prováděcí dokumentace:

- Obec nemá pořízen územní plán.
- Obec má zpracovaný Plán rozvoje sportu.

#### Obecní úřad je tvořen:

- Starostkou
- Místostarostkou
- Účetní

#### Ostatní:

- Obec nezřizuje obecní policii.
- Obec není plynofikována.
- Veřejná kanalizace s napojením na ČOV Hostinné.
- Veřejný vodovod (pouze část obce).

#### Obecní organizace

Obec zřizuje jednu příspěvkovou organizaci:

- Základní škola a Mateřská škola Dolní Olešnice

#### Obec je součástí těchto právnických osob:

- Honební společenstvo Mostek – vliv přímý: 11,73 %
- Společenství obcí Podkrkonoší – podíl přímý: 4,97 %
- Svazek obcí Horní Labe – podíl přímý: 3,67 %
- Svaz měst a obcí ČR – podíl přímý: 0,04 %



## 2.5 HOSPODAŘENÍ OBCE

V rámci analýzy ekonomického hodnocení finančního zdraví obce Dolní Olešnice jsou zhodnoceny dva základní principy v dlouhodobém horizontu. Prvním z nich je stav veřejných financí, což je finanční stavovou veličinou zobrazující aktuální stav financí bez ohledu na finanční kondici subjektu. Tento ukazatel je stavový. Jedná se např. o stav závazků, příjmů, výdajů, pohledávek, aktiv, cash flow, stavu finanční obnovy majetku atp. Druhým sledovaným principem je finanční kondice obce, který zahrnuje finanční potenciál, tedy schopnost vytvářet finance bez ohledu na stav financí subjektu. Tento ukazatel je vývojový.

Níže uvedený analytický přehled sleduje vývoj těchto dvou veličin v obci Dolní Olešnice v letech 2016 – 2021 (údaj k 30. 6.). Do budoucna může rovněž sloužit jako podklad pro tvorbu rozpočtového výhledu, jelikož předpokladem pro efektivní řízení a plánování financí obce je znalost vývoje, trendu a stavu financí.

Stanovit správně finanční koncepci a výhled znamená především znát trendy a stav financí, příležitosti a ohrožení. Samospráva může získat ucelený pohled na finance obce pouze tehdy, má-li souhrnné informace v časové řadě a v souvislostech. Bez těchto svodných údajů se může stát, že se finance snadno vymknou kontrole.

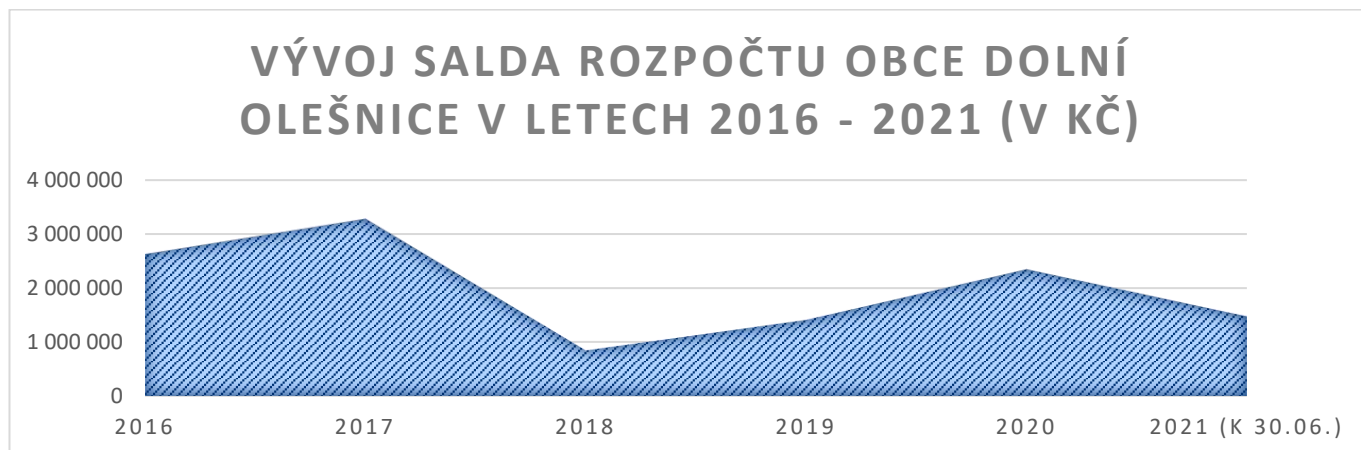
**Tabulka 12: Vývoj vybraných ukazatelů příjmů a výdajů obce Dolní Olešnice**

Zdroj: Monitor MF ČR, vlastní zpracování M.C.TRITON, spol. s r.o.

	2016	2017	2018	2019	2020	2021 (k 30.06.)
Daňové příjmy	5 505 850	5 857 305	6 184 593	6 616 373	6 350 375	3 373 021
Nedaňové příjmy	1 330 872	87 102	71 724	92 878	77 089	42 543
Přijaté transfery	239 900	1 064 599	461 460	368 887	1 996 795	442 433
Kapitálové příjmy	764 785	16 750	0	120 558	263 700	8 500
<b>Příjmy celkem</b>	<b>7 841 407</b>	<b>7 025 756</b>	<b>6 717 777</b>	<b>7 198 696</b>	<b>8 687 959</b>	<b>3 866 496</b>
Běžné výdaje	4 816 842	3 645 203	4 561 388	4 379 799	5 300 568	2 299 428
Kapitálové výdaje	401 789	105 811	1 317 420	1 418 020	1 046 779	95 823
<b>Výdaje celkem</b>	<b>5 218 631</b>	<b>3 751 015</b>	<b>5 878 808</b>	<b>5 797 819</b>	<b>6 347 348</b>	<b>2 395 251</b>
<b>Saldo příjmů a výdajů</b>	<b>2 622 776</b>	<b>3 274 741</b>	<b>838 969</b>	<b>1 400 877</b>	<b>2 340 611</b>	<b>1 471 244</b>

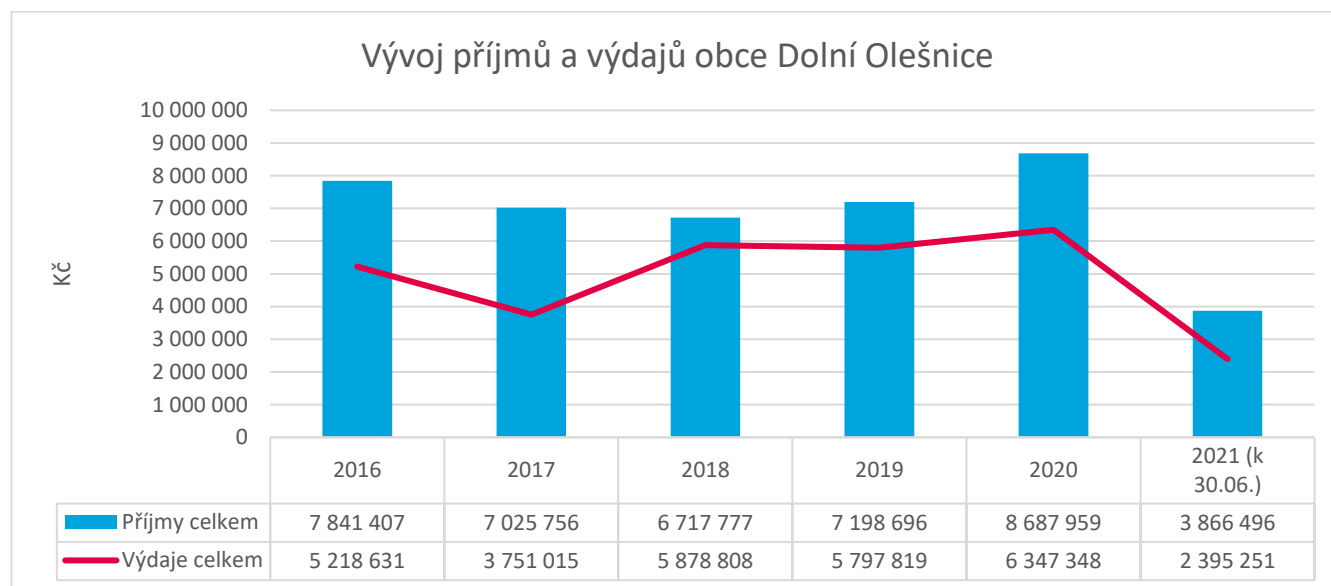
**Rozpočty** obce byly od roku 2016 **vždy přebytkové**. Celkově obec **hospodařila rozpočtově správně**. Vývoj rozpočtového salda Dolní Olešnice za posledních 6 let (mimo 2021) je kumulativně kladný (téměř 12 mil. Kč).

**Graf 3: Vývoj salda rozpočtu obce Dolní Olešnice v letech 2016 - 2021 (v Kč)**



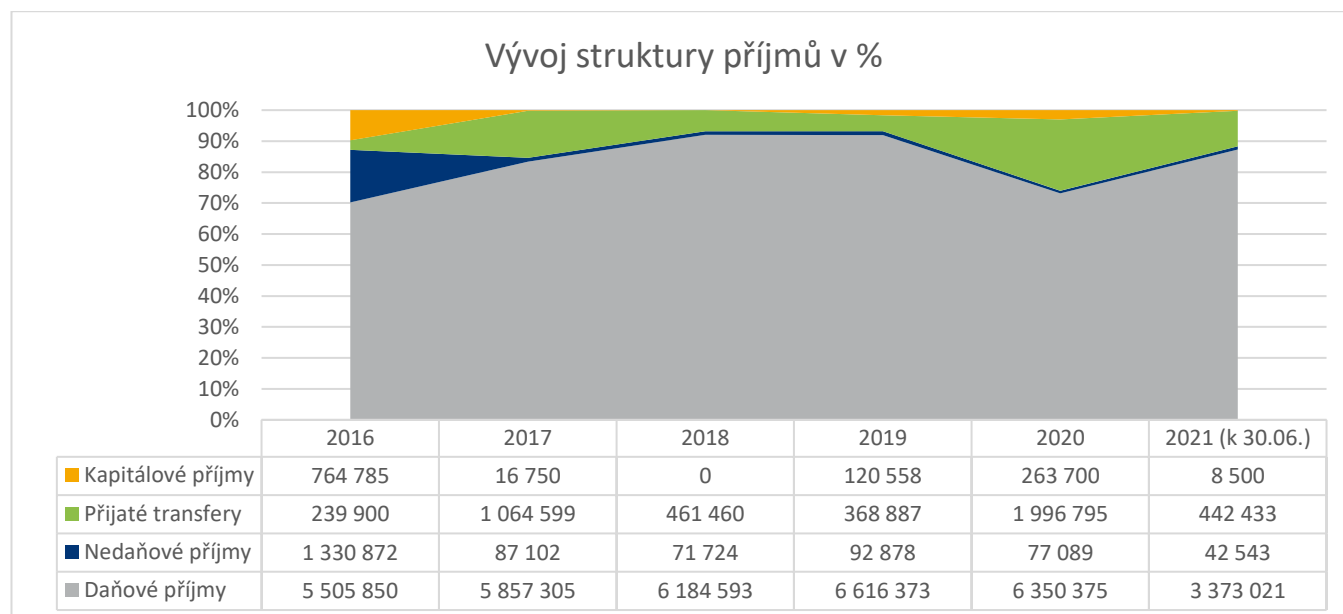
Zdroj: Zdroj: Monitor MF ČR, vlastní zpracování M.C.TRITON, spol. s r.o.

Graf 4: Vývoj příjmů a výdajů obce Dolní Olešnice v letech 2016 - 2021 (v Kč)



Zdroj: Monitor MF ČR, vlastní zpracování M.C.TRITON, spol. s r.o.

Graf 5: Vývoj a struktura příjmů obce Dolní Olešnice v letech 2016 – 2021

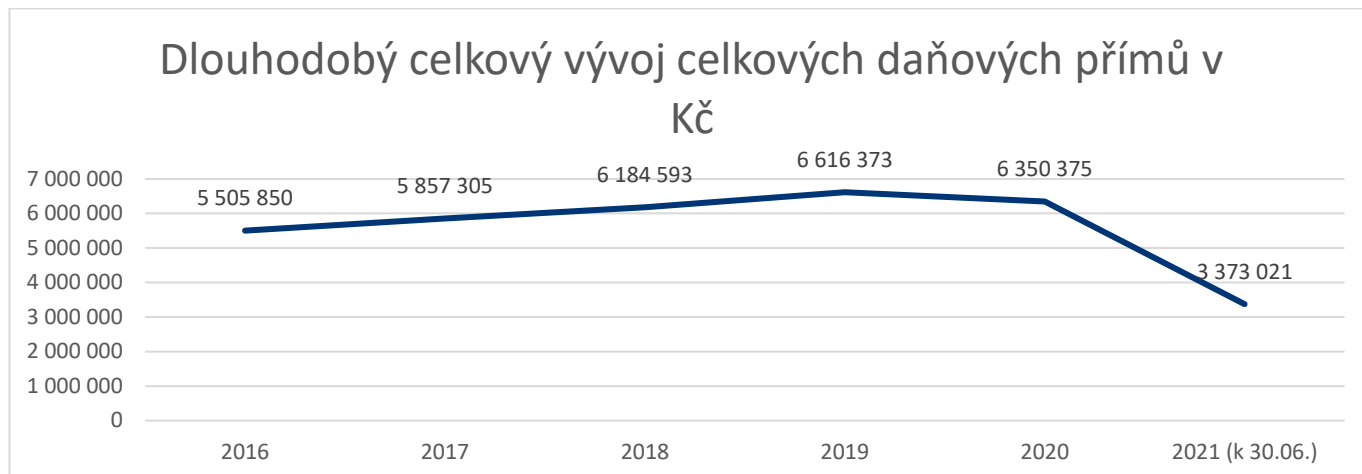


Zdroj: Zdroj: Monitor MF ČR, vlastní zpracování M.C.TRITON, spol. s r.o.

**Nedaňové příjmy** obce ve výši cca 80 tis. Kč ročně pocházely především z hospodářské činnosti.

**Daňové příjmy** sice představovaly dosud cca 82 % příjmů a jejich váha kolísala ve vazbě na dotace. Přijaté transfery jsou oproti obdobným obcím v průměrné výši (pouze v roce 2020 zaznamenaly významnější růst).

Graf 6: Vývoj celkových daňových příjmů obce Dolní Olešnice



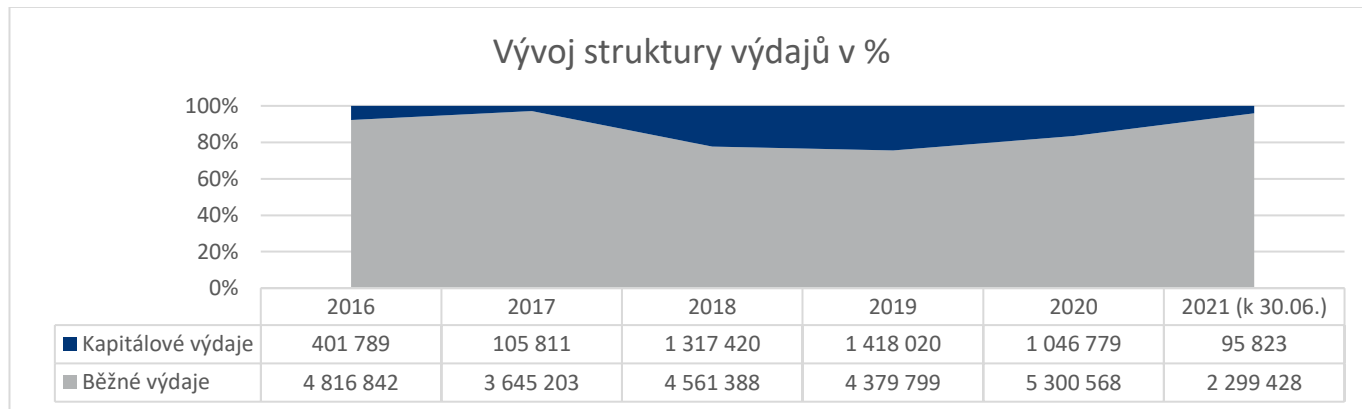
Zdroj: Monitor MF ČR, vlastní zpracování M.C.TRITON, spol. s r.o.

**Stabilní a téměř jistá základna příjmů** obce Dolní Olešnice je někde na úrovni **6 - 7 mil. Kč** ročně (vychází se z daňových příjmů, snížených nedaňových příjmů a stagnujících běžných dotací), což je za normálních okolností naprostá většina příjmů obce.

**Mimořádné příjmy.** Obec Dolní Olešnice celkem od roku 2016 do roku 2021 získala **4,5 mil. Kč** na transferech (investiční i neinvestiční dotace a **1,2 mil. Kč** kapitálových příjmů. Obec tedy získala od roku 2016 do roku 2021 celkem **5,2 mil. Kč** mimořádných příjmů, což je cca **13,8 tis. Kč na obyvatele** – průměr v rámci ČR.

**Investiční aktivita** obce byla od roku 2016 do 2021 zaměřena na řadu akcí. Nejčastěji se jednalo o investice do údržby a majetku obce.

Graf 7: Vývoj struktury výdajů obce Dolní Olešnice v letech 2016 – 2021



Zdroj: Monitor MF ČR, vlastní zpracování M.C.TRITON, spol. s r.o.

**Pozitivum** je to, že obec Dolní Olešnice hospodařila od roku 2016 vždy provozně rozumně s ohledem na běžné příjmy, a **kontinuálně udržuje rozumné provozní hospodaření**. Provozní výdaje obce (běžné) kryly běžné příjmy ve všech letech sledovaného období.

Pro finance obce je oslabující každá situace, při které se běžné příjmy vyvíjely hůře než běžné výdaje za předpokladu, že tato situace přetrvala. **Z grafu níže je patrné, že toto riziko se Dolní Olešnice netýká.**

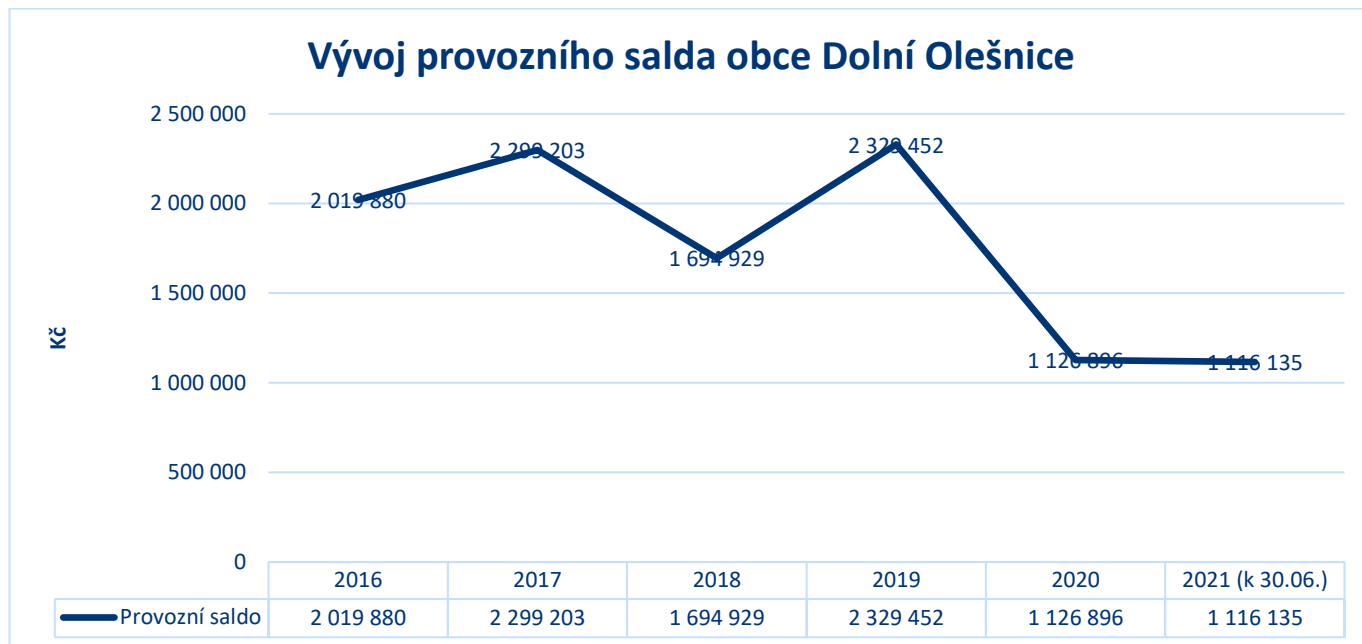
**Klíčovým údajem pro sledování finančního zdraví** města nebo obce je za normálních okolností ukazatel provozního salda hospodaření, který znamená rozdíl mezi běžnými příjmy (včetně neinvestičních dotací) a běžnými výdaji. Za běžné příjmy obce jsou označovány všechny příjmy vyjma kapitálových příjmů (prodejů majetku obce) a investičních dotací.





Běžné výdaje jsou výdaje na běžný provoz a údržbu obce včetně obnovy majetku (neinvestiční). Jsou to tedy všechny výdaje vyjma investic. Provozní saldo hospodaření znamená fakticky vlastní finance (bez úvěrů), které obci ročně zůstávají na „volnou útratu“, tedy na investice, ale také na budoucí obnovu majetku obce, na splátky dluhů či na úspory a tvorbu rezerv. **Provozní saldo** vyjadřuje jakousi „roční finanční sílu“ obce, a tedy ročně generovaný potenciál pro **investice**, ale také pro **obnovu majetku** obce (obce), **splácení dluhů**, na **tvorbu finančních rezerv** apod.

Graf 8: Vývoj provozního salda obce Dolní Olešnice v letech 2016 - 2021 (v Kč)



Zdroj: Monitor MF ČR, vlastní zpracování M.C.TRITON, spol. s r.o.

**Provozní saldo obce bylo v roce 2019 nejlepší, jakého kdy obec dosáhla.** Obec docílila v roce 2019 provozního salda **2,3 mil. Kč**, tedy lehce přes **34 %** běžných příjmů (průměr v ČR je cca 24 %). **Obec Dolní Olešnice za posledních 5 let udržuje svou finanční kondici v podobě stabilní výše provozního salda.** Tento výsledek posouvá obec Dolní Olešnice do kategorie nadprůměrných obcí ČR, co se finanční kondice týče.

Majetek Dolní Olešnice, přesněji jen stavby, lze hrubě odhadovat na 50 - 60 mil. Kč (záleží na tom, jak jsou zohledněna data rozvahy versus realita). Velmi orientačně potřebuje **obec na odpisy majetku celkem alespoň 1,37 mil. Kč ročně** pouze na stavby. V případě obnovovací intervalu cca 50 let (2-3 % výše majetku).

Obec Dolní Olešnice finanční rezervy dlouhodobě udržuje tak, aby zvládalo řízení cash flow. Ke konci roku 2020 byla na základních běžných účtech a fondech obce (krátkodobý finanční majetek) rezerva cca **13,5 mil. Kč**.

**Finančním potenciálem** obce lze velmi hrubě a orientačně vnímat hodnoty zůstatku na účtech k počátku roku a další likvidní finanční aktiva, jako jsou likvidní cenné papíry, zůstatky fondů spolu s provozním saldem po odpočtu splátek dluhů. Je to zjednodušeně řečeno určitá „**finanční akceschopnost**“ obce bez využití případných nových dluhů. Z tohoto hlediska Dolní Olešnice disponují naprosto skvělým finančním potenciálem vzhledem k velikosti obce a rozpočtu.

Obec Dolní Olešnice **splácí dlouhodobý úvěr** – zůstatek ke konci roku 2020 byl ve výši 3,5 mil. Kč. Předpoklad umoření dluhu je v roce 2025. Dluhová služba je na bezpečné úrovni.

**Finanční zdraví obce je na velmi dobré až výborné úrovni.** Stav financí obce se ukázal být velmi dobrý a finanční kondice obce výbornou.



**Silnými stránkami financí** je především výborné provozní saldo a výtečný trend financí obce. Obec Dolní Olešnice se dostala do situace, kdy je schopné generovat finance na opravy svého majetku a hospodaří s přebytkem. **Rizika** jsou dané tlaky na růst běžných výdajů obce.



## 2.6 TRH PRÁCE A PODNIKATELSKÉ PROSTŘEDÍ

Převažující formou podnikání jsou fyzické osoby – živnostníci (79 % registrovaných podniků). Převažujícím oborem jsou podniky působící v zemědělství, stavebnictví a velkoobchodě a maloobchodě; opravách a údržbách motorových vozidel.

Významný podíl na struktuře podnikatelských subjektů mají i zemědělské podnikatelé.

Tabulka 13: Podnikatelské subjekty podle právní formy k 31. 12. 2020

	Registrované podniky	Podniky se zjištěnou aktivitou
Celkem	81	40
Fyzické osoby	64	29
Fyzické osoby podnikající dle živnostenského zákona	59	25
Fyzické osoby podnikající dle jiného než živnostenského zákona	1	1
Zemědělské podnikatelé	4	3
Právnícké osoby	17	11
Obchodní společnosti	9	7
akciové společnosti	.	.
Družstva	1	.

Tabulka 14: Podnikatelské subjekty podle převažující činnosti k 31. 12. 2020

	Registrované podniky	Podniky se zjištěnou aktivitou
<b>Celkem</b>	81	40
<b>A Zemědělství, lesnictví, rybářství</b>	19	12
<b>B-E Průmysl celkem</b>	3	1
F Stavebnictví	12	4
G Velkoobchod a maloobchod; opravy a údržba motorových vozidel	17	6
H Doprava a skladování	1	1
I Ubytování, stravování a pohostinství	5	2
J Informační a komunikační činnosti	.	.
K Peněžnictví a pojišťovnictví	.	.
L Činnosti v oblasti nemovitostí	2	2
M Profesionální, vědecké a technické činnosti	6	4
N Administrativní a podpůrné činnosti	3	1
O Veřejná správa a obrana; povinné sociální zabezpečení	2	2
P Vzdělávání	1	1
Q Zdravotní a sociální péče	1	.
R Kulturní, zábavní a rekreační činnosti	1	1
S Ostatní činnosti	6	3



Z **hlediska nezaměstnanosti** bylo k 30. 11. 2021 registrováno Úřadu práce 6 obyvatel Dolní Olešnice oproti nabídce 1 volního místa. Míra nezaměstnanosti dosáhla 2,4 %.

## 2.7 CESTOVNÍ RUCH

### 2.7.1 Turistické zajímavosti a pamětihodnosti

#### Pamětihodnosti

Dle informací národního památkového ústavu je za dominantu obce považován **Kostel sv. Jakuba** – areál venkovského kostela, vystavěného ve 2. polovině 16. století, pravděpodobně podle návrhu Carla Valmadiho. Jedná se o významný doklad úrovně stavební činnosti v regionu v závěru 16. století.<sup>36</sup>

Mezi další pamětihodnosti obce patří<sup>37</sup>:

- Sousoší Kalvárie – pozdně barokní sousoší vytvořené v regionální dílně. Příklad barokního zásahu do krajiny. Zlidovělá kamenická práce představující Krista na kříži, Marii a Jana Evangelistu
- Sloup se sochou svatého Jana Nepomuckého - hodnotná sochařská práce lidového charakteru datovaná do roku 1800. Doklad vysoké úrovně regionálních sochařských dílen. Pískovcový pilíř se sochou sv. Jana Nepomuckého stojí nedaleko kostela sv. Jakuba po levé straně u místní komunikace ve směru Dolní Olešnice – Horní Olešnice
- Fara - Pozdně barokní jednopatrová budova s mansardovou střechou. Postaveno roku 1787. Zachovalá dispozice z 80. let 18. století
- Hrob rudoarmějce - Hrob neznámého vojáka, příslušníka Rudé armády. Postaven po roce 1950. Doklad válečných událostí na Trutnovsku
- Pomník osvobození - symbolický památník osvobození v roce 1945. Postaveno po roce 1950, s pozdějšími úpravami

Obrázek 13: Fara, Dolní Olešnice



Zdroj: Národní památkový ústav-památkový katalog

<sup>36</sup> Zdroj: Národní památkový ústav-památkový katalog, link [zde](#)

<sup>37</sup> Zdroj: Wikipedia, link [zde](#)

Obrázek 14: Kostel sv. Jakuba, Dolní Olešnice



Zdroj: Turistika.cz

### Lidová architektura

Podkrkonošská architektura je typická stavbami na křížovém půdoryse. K zadní straně býval připojen roubený přístavek a z boku byly tyto stavby podepřené vyřezávanými sloupky. Roubené chalupy se stavěly z kmenů tesaných do hranolů, spáry se ucpávaly mazanicí. Sedlové střechy byly pokrývány došky, později šindelem. Trojúhelníkové lomenice dělily profilové římsy do tří vodorovných pásů, svíse bedněných, zakončených kabřincem nebo kuklou krytou šindelem. Do podkrkonošského podhůří, zvláště na Novopacko, Lomnicko a Jilemnicko, se rozšířil i typ roubeného domu pojizerského, který vyniká bohatou dekorací štítu. Na Vrchlabsku, Trutnovsku a severní části Královédvorská je architektura jednodušší. Lomenice jsou děleny na dvě části, dolní část je bedněna svíse šalovanými prkny, horní prkny kladenými do střední lišty, zdobené bývají obloučkovým vlysem. Tvar lomenice vybíhá na vrcholu v ostrý úhel. Jedinou ozdobou jsou nátěry stěn s barevně odlišnými spárami a barevnými dveřními a okenními rámy.<sup>38</sup>

V Dolní Olešnici tuto architekturu představují například domy č.p. 76 a 99. Venkovský dům č.p. 76 pochází přibližně z roku 1867 a jde o částečně roubenou stavbu. Původně roubená architektura navazuje na starší zděné barokní prvky architektury z 2. poloviny 19. století.<sup>39</sup>

<sup>38</sup> Zdroj: Výletník.cz, link [zde](#)

<sup>39</sup> Zdroj: Národní památkový ústav-památkový katalog, link [zde](#)



Obrázek 15: Venkovský dům č.p.76, ukázka lidové architektury



Zdroj: Národní památkový ústav-památkový katalog

### Turistika

Díky své poloze lze z obce podnikat výlety jak do Krkonoš, tak do Českého ráje. Lokalita vybízí k pěší turistice, cykloturistice, houbaření a v zimním období například k lyžování. Nejvyšší české hory – Krkonoše – nabízejí svým návštěvníkům 900 km pěších tras a 900 km cyklotras, jezdí zde 9 lanových drah a 6 linek krkonošských cyklobusů.<sup>40</sup>

Trutnovsko patří mezi jednu z nejvíce značených turistických oblastí. Turistické značení tras zde představuje bezmála 1000 km.<sup>41</sup> Pro představu – v celé České republice je vyznačeno 44 307 km tras.<sup>42</sup>

Obcí vede cyklotrasa č. 4302, kterou lze označit jako cyklotrasu střední obtížnosti. Délka trasy činí necelých 19km, vede přes údolí, lesy i po vozovce, stoupání představuje 36 % z celkové trasy.<sup>43</sup> Trasa začíná v obci Kunčice nad Labem, pokračuje přes Horní a Dolní Kalnou, Horní a Dolní Olešnici do obce Mostek a končí u rozcestníku pod Labským vrchem. Cyklisté na této trase vystoupají celkem 272 metrů, dosáhnou převýšení 165 metrů a v maximální výšce se ocitnou v 520 m.n.m., v úseku Na Zadech.<sup>44</sup>

Obrázek 16: Mapa cyklotrasy č. 4302



Zdroj: Výletník.cz

<sup>40</sup> Zdroj: Krkonoše, eu, link [zde](#)

<sup>41</sup> Zdroj: Česko v datech, link [zde](#)

<sup>42</sup> tamtéž

<sup>43</sup> Zdroj: Výletník, link [zde](#)

<sup>44</sup> tamtéž



V blízkosti obce se nachází například Ski areál Mostek – Debrné, středisko, které ocení zejména rodiny s menšími dětmi a začínající lyžaři. Ski areál představuje nenáročný svah o délce 340 metrů (320m vlek typu poma).<sup>45</sup> Ski areál Mladé Buky vzdálený 6 km od Trutnova a 15 km od Hostinného je vybavený 2 lanovými dráhami a 6 lyžařskými vleků, které obsluhují přes 5 kilometrů upravovaných a zasněžovaných tratí.<sup>46</sup>

V přívětivé dostupnosti se nachází i velmi oblíbený ski areál Černá hora – Janské Lázně, kde mají lyžaři k dispozici 17,5 kilometrů sjezdovek všech obtížností, na kterých si přijdou na své začínající i pokročilí lyžaři a snowboardisté. Na vrcholy svahů - včetně toho nejdelšího, 2,6kilometrového - vyváží sportovce 12 vleků včetně osmimístné kabiny a vyhřívané sedačkové lanovky.<sup>47</sup>

Vyznavači běžeckého lyžování mají k dispozici například rudnické trasy (58 kilometrů běžeckých tratí, upravovaných Lyžařským oddílem tělovýchovné jednoty Rudník). Další možností je téměř 40 kilometrů tras lyžařského oddílu Hostinné, či samotná Krkonošská magistrála.<sup>48</sup>

---

<sup>45</sup> Zdroj: Na výlet, link [zde](#)

<sup>46</sup> Zdroj: Oficiální webové stránky provozovatele

<sup>47</sup> Zdroj: Na výlet, link [zde](#)

<sup>48</sup> Zdroj: tamtéž



## 2.8 DOPRAVA A DOPRAVNÍ INFRASTRUKTURA

Na území obce a v jeho okolí dominuje (z hlediska významu) silniční doprava následovaná dopravou autobusovou. Železniční trať v obci není. Jednotlivé prvky dopravní i technické infrastruktury zajišťují vhodné napojení částí obce na stávající komunikační síť.

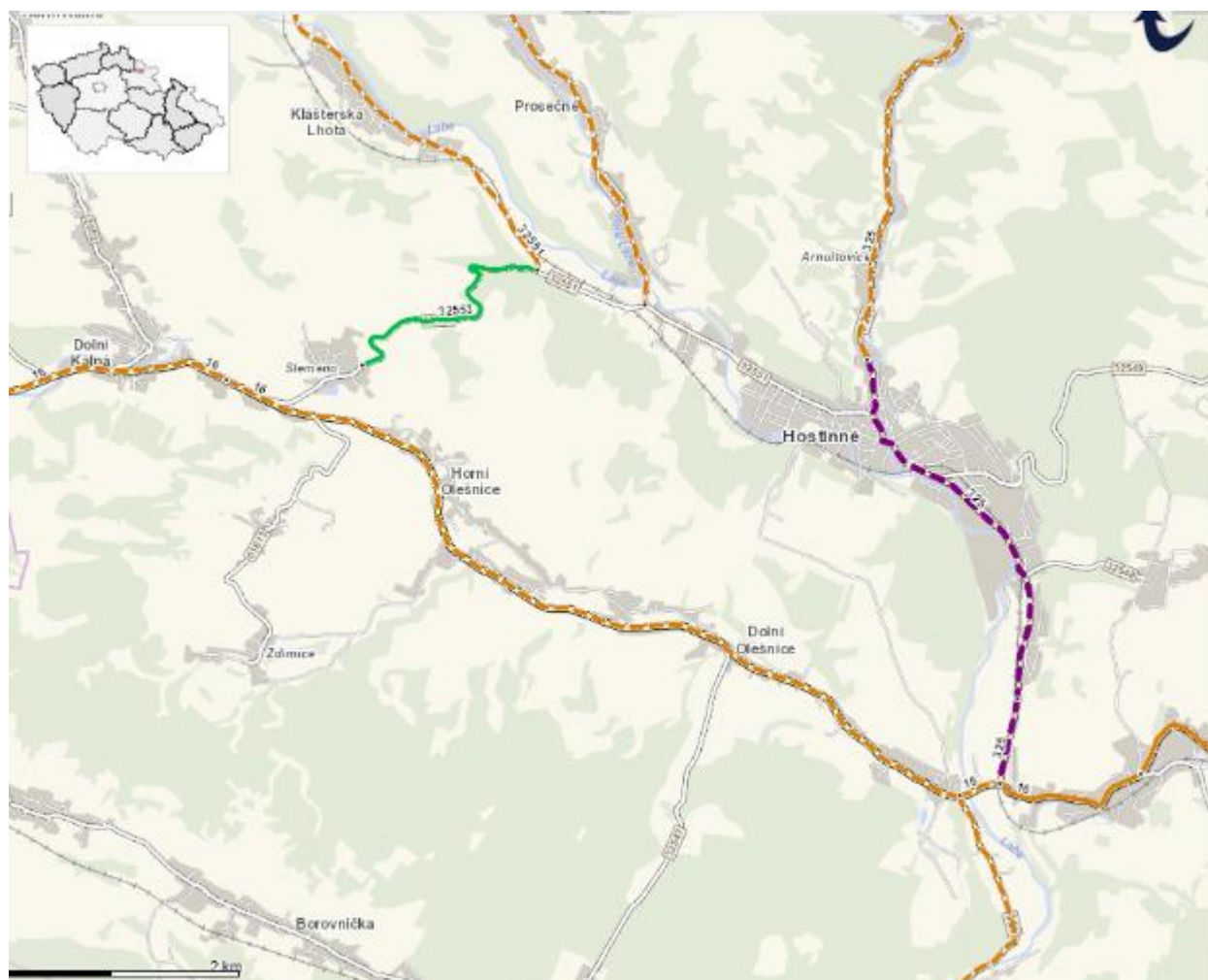
Ostatní formy dopravy jsou pro řešené území nevýznamné.

Nejvýznamnější dopravní tepnou je **silnice I/16**, která v Česku spojuje Řevničov nedaleko Rakovníka ve Středočeském kraji s hraničním přechodem Královec/Lubawka na česko-polské hranici nedaleko Trutnova. Silnice vede přes Mělník, Mladou Boleslav, Jičín a Trutnov. Celková délka silnice je 190,529 km. Silnice I/16 je důležitou spojnici mezi dálnicemi D6, D7, D8, D10 a D35. Právě charakter silnice I/16 jako spojnice mezinárodních tahů znamená její vedení přes celou řadu měst a obcí. Profesionálními řidiči je tato silnice často popisována jako zdoluhavá a časově velmi náročná.

Tato skutečnost přináší negativní jevy v hustě silničního provozu. V rámci sčítání intenzity dopravy v roce 2016 byl zjištěn následující stav:

- průměr denních intenzit dopravy ve všední dny – 2 944 vozidel/den (mírný pokles oproti roku 2010 o cca 100 vozidel denně)
- průměr denních intenzit dopravy ve volné dny – 1 899 vozidel/den (mírný pokles oproti roku 2010 o cca 250 vozidel denně)

Obrázek 17: Intenzita automobilové dopravy v Dolní Olešnici (2016)

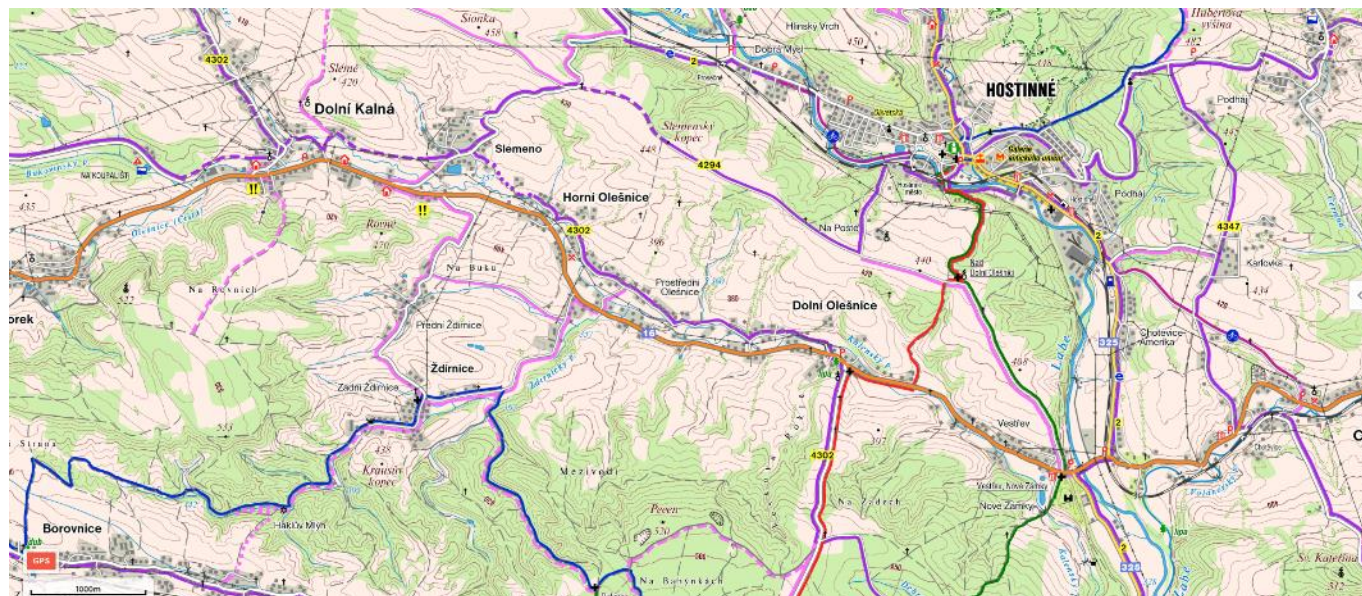


Zdroj: <http://scitani2016.rsd.cz/pages/map/default.aspx>



Středem obce prochází **cyklotrasa č. 4302**, která především spojuje okolní obce (délka trasy cca 19 km), obtížnost střední a v některých úsecích je vhodná pouze pro horská kola.

**Obrázek 18: Struktura cyklotras a cyklostezek v Dolní Olešnici**



Zdroj: <http://www.cykloserver.cz/>

Dopravní obslužnost je dostatečná. Autobusová doprava je zajišťována společností AUDIS BUS s.r.o., která zajišťuje obslužnost v rámci integrovaného dopravního systému IREDO. Intervaly spojení jsou zhruba hodinové do větších měst v okolí (Hostinné, Vrchlabí, Horka u Staré Paky a Jilemnice).



## 2.9 ŽIVOTNÍ PROSTŘEDÍ A ZEMĚDĚLSTVÍ

Z hlediska **funkčního uspořádání** zastavěného území Dolní Olešnice převládá obytná zástavba venkovského charakteru. Krajina má převážně zemědělský charakter. Lesní plochy zaujímají 51 % území.

Z hlediska **prostorové uspořádání** zastavěného území Dolní Olešnice v západní části bezprostředně navazuje na zastavěné území sousední obce Horní Olešnice. Části Dolní Olešnice mají částečně dochovanou historickou strukturu, jedná o nepravidelnou lineární strukturu založenou podél Kalenského potoka s rozvolněnou zástavbou.

Z hlediska **zemědělského půdního fondu** je v katastru Dolní Olešnice nejvýznamnější orná půda, která se podílí na celkové rozloze obce ze 25 %. Zemědělská půda je obdělávána.

Nejvýznamnější jsou ale lesní pozemky, které zabírají více než polovinu rozlohy obce.

Rozdělení druhů pozemku k 31. 12. 2020 ukazuje následující tabulka:

Tabulka 15: Druhy pozemků (ha) v Dolní Olešnici k 31. 12. 2020

	31. 12. 2019	31. 12. 2020
<b>Celková výměra</b>	1 259,80	1 259,80
<b>Zemědělská půda</b>	515,45	515,45
Orná půda	322,36	322,36
Chmelnice	-	-
Vinice	-	-
Zahrada	12,82	12,82
Ovocný sad	0,70	0,70
Trvalý travní porost	179,57	179,56
<b>Nezemědělská půda</b>	744,35	744,35
Lesní pozemek	646,44	646,44
Vodní plocha	12,24	12,24
Zastavěná plocha a nádvoří	9,62	9,62
<b>Ostatní plocha</b>	76,06	76,06

Zdroj: ČSÚ

### Stav životního prostředí

- Zdroj podzemní vody (vrt) se stanoveným OP I. a II. stupně.
- Jsou stanoveny záplavová území, vč. aktivní zóny, průběžně jsou přehodnocována, týká se současného vymezení těchto limitů na Kalenském potoce.
- ÚSES.
- Památný strom.

Nejvýznamnějším problémem je obtěžující tranzitní doprava po silnici I/16 procházející zastavěným územím obce. Obec není plynofikována, další problémy jsou tak způsobeny lokálními topidly na pevná paliva.

Po jedenáctileté přestávce byla dne 23. dubna 2019 v obci Dolní Olešnice obnovena těžba pyropů, drahokamů krvavě rudé barvy, známých jako české granáty. Tyto drahokamy jsou těženy pro potřeby Družstva umělecké výroby Granát se sídlem v Turnově, kde jsou používány při výrobě šperků. Jedná se o druhé průmyslově těžené ložisko českých granátů nejen v ČR, ale i na světě – první se nachází v Podsedicích na Litoměřicku v Ústeckém kraji. Pyropy byly v Podkrkonoší těženy již v minulosti, a to rovněž na území Dolní Olešnice, u Kalenského potoka v části Vestřev. Těžba ve Vestřevě trvala 15 let a byla ukončena v roce 2008.



## 2.10 TRÁVENÍ VOLNÉHO ČASU (SPORT, KULTURA, VOLNOČASOVÉ AKTIVITY)

### 2.10.1 Kultura, sport, volnočasové aktivity

Vzhledem ke své velikosti obec neposkytuje více možností různorodého kulturního vyžití. Přesto se občané mohou potkávat a trávit svůj volný čas při různých celoročních akcích, které obec pořádá: Oslavy dětského dne, Pálení čarodějnic, Drakiády, Zahradní hraní, Stezku odvahy, Dětský karneval apod. V obci je kulturní dům.

V souvislosti s konáním Svatojakubské pouti se v kostele sv. Jakuba Většího každoročně koná mše svatá, doplněná o pěvecká vystoupení.<sup>49</sup>

V obci funguje Sbor dobrovolných hasičů. Mimo „doplňování“ činnosti profesionálních hasičských sborů jsou dobrovolné hasičské sbory často i spolkem významným z hlediska společenského života (pořádání Hasičského plesu apod.).

Další možností je navštěvovat akce, které se konají v okolních obcích či za kulturou a sportem dojet do okolních měst (Hostinné, Nová Paka).

V rámci podpory sportu a sportovních činností v obci má obec vypracovaný strategický dokument *Plán rozvoje sportu obce Dolní Olešnice na období 2018-2025*.

Obrázek 19: Úprava nového dětského hřiště



Zdroj: Oficiální webové stránky

<sup>49</sup> Tuto akci obec Dolní Olešnice pořádá ve spolupráci se spolkem Ultreia, link [zde](#)



### 2.10.1.1 Knihovny

#### Městská knihovna, Hostinné

Knihovna v městě Hostinném funguje již od roku 1945, kdy byla soustředěna do třech místností na radnici a svým čtenářům (kterých bylo celkem 260) nabízela ke čtení a ke studium jeden tisíc svazků knih.<sup>50</sup> V roce 1958 přesídlila knihovna do bývalého archivu v Poštovní ulici, poté se v roce 1992 přesunula na náměstí, kde oddělení pro děti a oddělení pro dospělé fungovaly prozatím ve spojené půjčovně.<sup>51</sup> Od roku 2012 sídlí městská knihovna ve Františkánském klášteře. Oddělení pro děti i oddělení pro dospělé jsou i zde sloučeny v jedné půjčovně, čtenářům je mimo knih a periodik k dispozici i veřejný internet. V letních měsících je zde zpřístupněna letní čítárna a v zimním období jsou knihovně vyhrazeny prostory multifunkční dílny, resp. čítárny po 4 dny v týdnu.

Mezi služby knihovny, mimo klasické vypůjčování patří i donáška domů (po předchozí domluvě), možnost prodlužovat výpůjčky elektronicky (e-mailem) či telefonicky, meziknihovní výpůjční služba. Knihovna pořádá různé akce pro veřejnost a pro školy. Velmi oblíbenou akcí (u dětí) je Noc s Andersenem, kdy skupinka dětí nocuje v knihovně a zažívají noc plnou pohádek a her.<sup>52</sup> Knihovna funguje přes systém LANIUS, od roku 2004 rovněž využívá knihovnický program CLAVIUS.<sup>53</sup>

### 2.10.1.2 Sportovní vyžití, Hostinné

Město Hostinné nabízí několik možností pro realizaci sportovních aktivit. Ve městě je moderní sportovní hala se dvěma sály, víceúčelové hřiště s umělým povrchem, areál Techtex sport či tělocvična, která je součástí Krkonošského gymnázia. Ve městě je několik dětských hřišť například v Tyršových sadech. V Tyršových sadech bylo v roce 2016 také vybudováno workout hřiště, které je volně dostupné pro všechny zájemce. Poloha města umožňuje svým občanům vyrážet do přírody, ať už v rámci pěší či cykloturistiky. V okolí města se nachází síť turistických tras, přímo ve městě i v okolí města je několik cyklotras, městem prochází úsek cyklostezky. V zimním období je možné využívat celou řadu běžeckých tratí v blízkém okolí města. Město má zpracovaný Plán rozvoje sportu města Hostinné pro roky 2018-2022.

#### Sportovní areál a cyklistická dráha „PUMPTRACK-SKILL CENTRUM“

V září 2018 byl v Hostinném otevřen nový sportovní areál s pump tracky. Areál se nachází mezi řekou Labem a železniční tratí, v blízkosti náměstí. Pump trackem je nazýván speciální typ cyklistické dráhy, který využívá pumpování (pohybu nahoru a dolů) jako hnací sílu jízdního kola namísto klasické šlapání.<sup>54</sup> Jezdci si na pump tracku trénují především rovnováhu a dovednost v ovládnutí jízdního kola, zároveň jde ale také o zábavnou činnost.

Obrázek 20: PUMPTRACK-SKILL Centrum, Hostinné



Zdroj: [Krkonoše.eu](http://Krkonoše.eu)

<sup>50</sup> Zdroj: Oficiální webové stránky Františkánského kláštera Hostinné, link [zde](#)

<sup>51</sup> Zdroj: *tamtéž*

<sup>52</sup> Noc s Andersenem je akce knihoven na podporu dětského čtenářství, při níž děti nocují v knihovně u příležitosti výročí narození dánského pohádkáře, Hanse Christiana Andersena, které připadá na 2. dubna, kdy je od roku 1967 vyhlášen i Mezinárodní den dětské knihy (zdroj: [wikiperia.org](http://wikiperia.org)).

<sup>53</sup> Zdroj: *tamtéž*

<sup>54</sup> Zdroj: Oficiální webové stránky města, link [zde](#)



## Městská sportovní hala Hostinné

Ve městě funguje sportovní hala, která disponuje těmito sály: hlavní sál o rozměrech 38x24 metrů je vhodný k provozování florbalu, sálové kopané, basketbalu, volejbalu a nohejbalu, na hrací ploše jsou lajny pro jeden volejbalový a badmintonový kurt podélně a až tři hrací hřiště pro volejbal a nohejbal napříč, k dispozici je i elektronická časomíra; malý sál s úpravou pro stolní tenis (v případě potřeby se sem vejde až 6 stolů); víceúčelové hřiště (umělá tráva) a místností s kuchyňkou, tzv. klubovnou, kterou je možné využít při sportovních akcích jako zázemí a místnost pro občerstvení.<sup>55</sup> Velký i malý sál je pravidelně využíván pro hodiny tělesné výchovy místní základní školou, gymnáziem a pro tréninky místními sportovními kluby. Mimo tuto pravidelnou obsazenost je možné si sportovní halu (resp. sály) pronajmout (zájemci z řad veřejnosti, sportovních klubů či oddílů).<sup>56</sup>

Obrázek 21: Hlavní sál v městské sportovní hale, Hostinné



Zdroj: Sport Hostinné

## Koupaliště Hostinné

V červenci 2021 byl v Hostinném otevřen nový areál koupaliště se sídlem v Lidické ulici. Koupaliště v Hostinném má k dispozici plavecký a rekreační bazén 26x15 metrů se třemi dráhami, skluzavky, dětský bazén, brouzdaliště, toalety, sprchy, převlékárny, dětské hřiště, solárium, kolárnu a bistro.<sup>57</sup>

Obrázek 22: Koupaliště, Hostinné



Zdroj: Fotogalerie z oficiálního otevření koupaliště, webové stránky města

<sup>55</sup> Zdroj: Sport Hostinné, link [zde](#)

<sup>56</sup> Dle SWOT analýzy Plánu rozvoje sportu města Hostinné je velká vytiženost sportovní haly v zimním období

<sup>57</sup> Zdroj: Krkonošský deník, elektronická verze [zde](#)



### 2.10.1.3 Sportovní oddíly - Hostinné

V Hostinném fungují tyto sportovní oddíly:

- TJ Tatran Hostinné, spolek
  - o Sdružení sportovních, tělovýchovných a turistických oddílů:
    - 1. FBK Kobra Hostinné
    - Fotbalový oddíl TJ Tatran Hostinné
    - Oddíl karate
    - Oddíl silového trojboje
    - Orientační běh
    - Stolní tenis
    - Šachový oddíl
    - SKI Hostinné (běžecké lyžování)
- SBTS Hostinné – sportovně střelecký klub
- Sbor dobrovolných hasičů
- Rybářský svaz ČRS Hostinné
- Junák - Český skaut, středisko dOBRáček Hostinné

Sportovní klub Gymnázium a SOŠ Hostinné



### 3. SWOT ANALÝZA

<b>S</b>	<b>VNITŘNÍ SILNÉ STRÁNKY</b>
1	Vydatný vodní zdroj (rezerva pro rozvoj)
2	Dobrá dostupnost města Hostinného
3	Nízká nezaměstnanost
4	Efektivní hospodaření obce, výborné provozní i rozpočtové saldo. Využití dlouhodobého úvěru pro nezbytné investice
5	Bohatá historie obce, lidová architektura, charakter podkrkonošské oblasti
6	MŠ a ZŠ v obci
7	Migrační trend – nedochází k odchodu lidí z obce
8	Blízkost větších měst (Trutnov, Hostinné) které poskytují služby větší měst – kulturní vyžití (kino, divadlo, knihovny), širší síť obchodů apod.
9	Nové dětské hřiště v obci
10	Nižší průměrný věk obyvatele

<b>W</b>	<b>VNITŘNÍ SLABÉ STRÁNKY</b>
1	Chybějící napojení obce na plynovod příp. rozvod tepla z CZT
2	Intenzita dopravy – silnice I/16 vedena zastavěným územím obce
3	Chybějící chodník u silnice I. třídy
4	Využívání lokálních zdrojů tepla
5	Mimo SDH Chybí spolková činnost
6	Dostupnost základních služeb (absence obchodu s potravinami)
7	Nízký počet živnostníků a řemeslníků v obci

<b>O</b>	<b>VNĚJŠÍ PŘÍLEŽITOSTI</b>
1	Spolková činnost – vznik spolku (volnočasový spolek či spolek obecně prospěšným přesahem)
2	Blízkost turisticky nejoblíbenějších hor – Krkonoš
3	Dotační tituly na evropské/státní i krajské úrovni

<b>T</b>	<b>VNĚJŠÍ HROZBY</b>
1	Chybí terénní zdravotnická služba (služba probíhající u pacientů doma – odběr krve, rozvoz léků, převazy apod.)
2	Záplavové území Labe v části obce Vestřev a záplavy způsobené Kalenským potokem
3	Stárnutí populace – kapacita pobytových služeb sociální péče v regionu
4	Dostupnost zdravotních služeb





## 4. SHRNU TÍ

- Obec Dolní Olešnice se nachází v Podkrkonoší v blízkosti města Hostinné, v okrese Trutnov, v Královéhradeckém kraji.
- Dolní Olešnice má bohatou historii, první písemná zmínka o obci pochází již z roku 1241.
- Obec je známým místem naleziště pyropů, tmavě červených drahokamů, známých jako české granáty.
- Obcí s rozšířenou působností je pro obec Dolní Olešnice město Trutnov.
- Obec Dolní Olešnice je členem dobrovolného svazku obcí Horní Labe a dobrovolného svazku obcí s názvem Společenství obcí Podkrkonoší.
- Dle údajů Českého statistického úřadu zde k 31. 12. 2020 žilo celkem 377 obyvatel, z toho 192 mužů a 185 žen.
- Počet obyvatel obce v průběhu posledních deseti let významně neklesal, v některých letech je zaznamenán trend mírného růstu počtu obyvatel.
- Během posledních deseti let došlo k nárůstu průměrného věku o 2,7 roku.
- Vzhledem k velikosti obce zde nefunguje žádný poskytovatel sociálních a návazných služeb.
- Ve vedlejší obci Horní Olešnice se nachází prodejna potravin Smíšenka.
- V rámci pečovatelských služeb mohou obyvatelé využít Charitní pečovatelskou službu Hostinné (spádová oblast).
- V obci aktuálně nefunguje žádný praktický ani specializovaný lékař. Lze využít služeb lékařů v nedalekém městě Hostinné, v obci Rudník či v Trutnově.
- Obec zřizuje Základní školu a Mateřskou školu Dolní Olešnice. Mateřská škola s jedním oddělením je v provozu každý pracovní den od 6:30 do 16:00 a disponuje kapacitou pro 20 dětí. Základní škola v Dolní Olešnici je organizačně vedena jako škola dvojtřídní – ve dvou třídách zde probíhá společné vzdělávání žáků všech pěti ročníků prvního stupně.
- Při přechodu na druhý stupeň mohou žáci navštěvovat spádovou základní školu v Hostinném (Základní škola Karla Klíče).
- Dominantou obce je Kostel sv. Jakuba – areál venkovského kostela, vystavěného ve 2. polovině 16. století, pravděpodobně podle návrhu Carla Valmadiho.
- Po obci jsou rozptýleny typické roubené domy vystaveny dle slohu tzv. lidové architektury (např. domy čp. 76 a 99).
- V obci funguje Sbor dobrovolných hasičů.
- Obec má vypracovaný *Plán rozvoje sportu obce Dolní Olešnice na období 2018-2025*.



## 5. DOTAZNÍKOVÉ ŠETŘENÍ - VEŘEJNOST<sup>58</sup>

Výsledky dotazníkového šetření jsou samostatnou přílohou dokumentu.

---

<sup>58</sup> Vzorová podoba dotazníku a sociodemografické údaje o respondentech jsou součástí přílohy.



## 6. NÁVRHOVÁ ČÁST

### 6.1 STRATEGICKÁ VIZE

Stejně jako v jakékoliv jiné malé obci, i život v podkrkonošské Dolní Olešnici přináší svým obyvatelům pozitivní i negativní aspekty. Obyvatelé obce žijí v blízkosti krásné přírody, za širší sítí veřejných služeb a občanské vybavenosti však dojíždění do blízkých větších měst (Hostinné, Trutnov). Dění v obci jim nejvíce pomáhají sledovat webové stránky obce, informativní SMS zprávy, ale i osobní komunikace se zástupci obce a se spoluobčany. Obyvatelé se zde cítí bezpečně, za nebezpečnou však považují dopravní situaci v obci, obcí prochází silnice I/16 s vysokou intenzitou dopravy. Bezpečnost této dopravní situace může být v budoucnu částečně vyřešena dobudováním chodníků a zřízením úsekového měření v obci.

Dlouhodobá vize zachycuje představu o budoucnosti obce, jak se bude obec měnit a rozvíjet. Strategická vize obce je definována zejména na základě výsledků a závěrů předchozích bodů analytické části a také na základě jednání pracovní skupiny. Naplnění vize bude dosaženo realizací této Strategie rozvoje obce a následně na něj navazujících dokumentů stejného charakteru.

#### Strategická vize obce:

Zajištění kvalitnějšího života obyvatel obce, zejména zvýšení dopravní bezpečnosti...

### 6.2 STRATEGICKÉ CÍLE, OPATŘENÍ A AKTIVITY

Na základě strategické vize byly stanoveny cíle PRO, které by měly pomoci k jejímu naplnění. Pro jejich dosažení byla definována celá řada opatření a aktivit. Jejich realizace by posílila úroveň života v obci. Převyšovala ale, jak finanční, tak personální možnosti realizace. Z navržených opatření byla proto vybrána nejpotřebnější případně ta, která se dají zrealizovat a byla označena s vysokou důležitostí.

#### 6.2.1 Strategické cíle obce Dolní Olešnice na období 2022-2030

**1. Zlepšovat každodenní život v obci**

**2. Zkvalitnit kulturní, sportovní a společenské vyžití obyvatel obce**

**3. Zlepšovat čistotu a vzhled prostředí a přispívat k ozeleňování obce a jejího okolí**



## 6.2.2 Návrh opatření a aktivit na období 2022 - 2030

PRIORITNÍ CÍL	OPATŘENÍ	AKTIVITA	REALIZACE	NÁKLADY*
<b>1. Zlepšovat každodenní život v obci</b>	1.1 Zlepšení technické infrastruktury	Výměna starého vodovodu za nový (v některých částech obce). Oprava hydrantů.	2027-2029	5
		Rozšíření veřejného osvětlení v obci. Aktuální fáze: Již je stavební povolení.	2022-2024	2,5
	1.2 Zlepšení dopravní infrastruktury a bezpečnosti v obci	Vybudování chodníků v obci. Projekt bude rozdělen do několika etap. Jsou vybraná území pro vybudování chodníků – například území mezi ZŠ a MŠ (vzdálenost 300 – 400 metrů). Aktuální fáze: je vypracovávána projektová dokumentace – poté bude vydáno stavební povolení. <ul style="list-style-type: none"> <li>• Projekt bude rozdělen do etap</li> <li>• I. etapa – start r. 2023</li> </ul>	2022 – 2025	3
		Zajištění úsekového měření rychlosti v obci (přes ORP Trutnov). Schválení místa umístění radarů. Projekt řešen prostřednictvím DSO Horní Labe.	probíhá	-
	1.3 Zlepšení vzhledu obce, rekonstrukce, opravy a rozšíření budov v obci	Celková rekonstrukce budovy čp. 39 se sídlem obecního úřadu, kulturního sálu a nájemních bytů. Rekonstrukce budovy, výměna oken, zateplení. Aktuální fáze projektu: Zadání práce architektům	2023-2026	15
		Rekonstrukce půdní vestavby v budově ZŠ. Prostor pro technické zázemí, dílny.	2024-2025	5
<b>2. Zkvalitnit kulturní, sportovní a společenské využití obyvatel obce</b>	2.1 Podpora spolkové činnosti a sportu v obci	Vybudování „Sportovně- rekreační zóny Nové Zámky.“ V rámci této zóny vznikne nové fotbalové hřiště, dětské hřiště, tenisové kurty, dráha pro in-line bruslení, zázemí pro sportovní účely, občerstvení, sociální zařízení. Aktuální fáze projektu: aktualizovat připravenou studii k projektu.	2024-2026	10
		Celková rekonstrukce budovy hasičárny, možná přístavba a rozšíření budovy.	2023-2024	3
<b>3. Zlepšovat čistotu a vzhled</b>	3.1 Revitalizace zeleně, prostranství a krajiny	Výsadba ovocných stromů – podél tzv. Poštácké cesty, vybudování odpočívadel, laviček, mobiliářů.	2024-2026	6



<b>prostředí a přispívat k ozeleňování obce a jejího okolí</b>				
	3.2 Úspora energie a využívání OZE (obnovitelných zdrojů energie)	Zajištění alternativního vytápění MŠ a ZŠ.	2024	5

\*Náklady jsou uvedeny v milionech.

### 6.2.3 Zásobník projektů

Zásobník projektů uvádí aktivity, které nejsou plánovány na přímou realizaci a zařazení v akčním plánu a jsou závislé na možnostech obce v následujících letech – především z hlediska finančních kapacit. Projekty ze zásobníku mohou být kdykoli umístěny do akčního plánu pro příslušný kalendářní rok.

PRIORITNÍ CÍL	OPATŘENÍ	AKTIVITA	NÁKLADY*
<b>1. Zlepšovat každodenní život v obci</b>	1.2 Zlepšení dopravní infrastruktury a bezpečnosti obce	Opravy místních komunikací.	10
		Opravy mostů v obci.	15
	1.3 Zlepšení vzhledu obce, rekonstrukce, opravy a rozšíření budov v obci	Zasíťování pozemků, které budou nabídnuty k prodeji a následné výstavbě rodinných domů. Aktuální fáze: Probíhá parcelace pozemků.	10
		Celková rekonstrukce budovy čp. 92 se sídlem místního pohostinského zařízení. Jedná se o památkově chráněný objekt. Změna způsobu a možnosti vytápění celého prostoru.	20
		Rozprodej bytových jednotek v domě čp. 89.	
		Přirozené a praktické propojení budov a přilehlého okolí MŠ a ZŠ.	5
		Vytvoření „venkovní učebny“ pro děti a žáky MŠ a ZŠ.	1
Rozšíření kapacity školní jídelny.	1		
<b>2. Zkvalitnit kulturní, sportovní a společenské využití obyvatel obce</b>	2.1 Podpora spolkové činnosti a sportu v obci	Rozšíření cyklostezky propojující Dolní a Horní Olešnici.	5
		Vybudování naučné stezky v okolí obce – vybudování laviček, informačních tabulí	3



<b>3. Zlepšovat čistotu a vzhled prostředí a přispívat k ozeleňování obce a jejího okolí</b>	3.1 Revitalizace zeleně, prostranství a krajiny	Dlouhodobá a systematické údržba kostela (ve spolupráci s církví) a údržba přilehlého hřbitova. Vytvoření „kulturního stánku,“ místa k zastavení.	3
	3.2 Úspora energie a využívání OZE (obnovitelných zdrojů energie)	Zajištění úsporného vytápění kulturního domu (po a v rámci rekonstrukci této budovy).	3
	3.3 Protipovodňová a protierozní opatření	Úpravy a vyčištění koryta potoka (ve spolupráci s povodím Labe)	2

\*Náklady jsou uvedeny v milionech.



## 7. IMPLEMENTACE PRO

### 7.3 MONITORING REALIZACE PRO

Naplňování Programu rozvoje obce bude sledovat starostka. Zejména bude iniciovat realizaci opatření a aktivit, vyhledávat možné zdroje financování aktivit, projednávat a schvalovat změny a aktualizace PRO. Sledování průběžného naplňování PRO, bude provádět zastupitelstvo obce každoročně před koncem kalendářního roku (v době tvorby rozpočtu na další rok). Budou sledovány zejména:

- aktivity naplánované na daný rok – které byly realizovány, které realizovány nebyly (a proč)
- aktivity naplánované na další rok a jejich finanční náročnost.

Tento přehled bude sloužit zastupitelstvu jako podklad pro sestavení ročního rozpočtu a rozpočtového výhledu. V posledním roce platnosti stávajícího PRO (2020) bude sloužit také pro vypracování komplexního zhodnocení stávajícího PRO a jako podklad pro jeho aktualizaci.

### 7.4 ZPŮSOB AKTUALIZACE PRO

Program rozvoje obce je živým dokumentem, který je nutné revidovat či aktualizovat dle průběhu realizace jeho dílčích částí. Podnětem k aktualizaci PRO může být závažná změna vnějších podmínek, naplnění části PRO, či potřeba stanovení nových cílů. Dílčí revize dokumentu (v průběhu jeho platnosti) budou probíhat v případě potřeby – úpravy stávajících aktivit, zařazení nových či vyřazení již neaktuálních. Podkladem pro dílčí revize budou aktualizované seznamy aktivit a výstupy monitoringu. Podklady připraví osoba odpovědná za monitoring realizace PRO. Změny budou prováděny přímo do dokumentu, dokument bude v úvodu obsahovat seznam revizí. Po každé revizi se PRO označí datem, ke kterému se vztahuje. Aktualizace PRO a jeho změny budou schváleny zastupitelstvem obce. Aktualizovaný PRO bude zveřejněn na internetových stránkách obce.

### 7.5 ZPŮSOB FINANCOVÁNÍ PRO

Základním zdrojem financování rozvojových aktivit jsou vlastní zdroje obce. Předpokládá se využití spolufinancování z veřejných rozpočtů (kraje, ČR, fondy EU), případně ze soukromého sektoru. Předpokládané zdroje financování jsou popsány u jednotlivých aktivit (při využití externích prostředků je vždy počítat s určitou spoluúčastí vlastních prostředků). V průběhu naplňování PRO bude docházet k zpřesňování informací o možnostech finančních zdrojů podle aktuálních informací o dotačních zdrojích apod. Do tvorby návrhu rozpočtu obce na další rok budou vždy zapracovány i předpokládané náklady na realizaci aktivit z PRO, které jsou naplánovány na daný rok. Pro zajištění externích prostředků na realizaci projektu je vždy nejdříve potřeba připravit projektové dokumentace a příslušná povolení v předstihu a při využití vlastních finančních prostředků.

### 7.6 ZÁSObNÍK PROJEKTŮ PRO

Opatření formulovaná pro plnění cílů, která nebyla vybrána, byla převedena do zásobníků projektů, pro případ, že se naskytne možnost jejich realizace nebo se projeví jako velice důležité.



## 8. O ZPRACOVATELI – M.C.TRITON

Jsme česká společnost se silnou znalostí lokálního trhu

1. Jsme tým zkušených manažerů z praxe
2. Navrhujeme funkční řešení a zavedeme je do praxe
3. Měníme a rozvíjíme postoje lidí ve firmě
4. Poskytujeme interim manažery



31

let na trhu

90 000+

rozdvíjených nebo  
hodnocených osob

3 000+

projektů

100

klientů ročně

Dle žebříčku Czech TOP 100 patříme již několik let mezi 100 nejobdivovanějších firem na českém trhu.

**PŘINÁŠÍME FIRMÁM A ÚŘADŮM ODPOVĚDI A ŘEŠENÍ NA TYTO OTÁZKY:**

### STRATEGIE

Podstatou strategie je odlišení.  
Máme ji?  
Rozumí ji naši lidé?  
Pomáhá nám v řízení organizace a poskytování služeb?

### OBCHOD A MARKETING

Je náš obchodní model dostatečně výkonný?  
Pracujeme dobře se vztahy, vytěžujeme potenciál zákazníků?  
Obsluhujeme dobře největší zákazníky?

### VÝROBA

Jak zkrátíme výrobní časy?  
Jak snížíme prostoje?  
Jak zapojíme lidi do zefektivňování?  
Jak pomůžeme mistrům ve vedení lidí?

### PROCESY A ŘÍZENÍ

Umíme zajistit, aby každá práce měla smysl a svého zákazníka?  
Je průběh činnosti organizací efektivní alespoň jako u dobrých příkladů z praxe?

### LIDÉ

Máme kompetentní, motivované a loajální lidi?  
Umíme je rozvíjet a vychovávat si nástupce?  
Jak být úspěšným vedoucím / lídrem?

### INOVACE

Jakým způsobem jsme uchopili proces inovací?  
Jak podporujeme inovativní lidi a budujeme inovativní DNA organizace?  
Jak efektivně řídíme vývoj služeb?

### INTERIM MANAGEMENT

Jak rychle stabilizujeme chod v určitém útvaru?  
Co můžeme dělat, když nemůžeme obsadit klíčovou pozici?  
Jak dobře odřídíme změnu?

### ZÁSObY A LOGISTIKA

Jak efektivní je pohyb zboží a surovin uvnitř společnosti?  
Jak funguje distribuce zákazníkům či dalším partnerům?  
Kolik financí nám vážou zásoby?

Více informací o M.C.TRITON najdete na [www.mc-triton.cz](http://www.mc-triton.cz)